

A

Stel Cathrines Gade (supplying of
hoveadlockleding)

K. 331

Afgangsberegtigelse til Børnestammer

A. 217

Adelgade - Borgergade kvarteret.

K. 261

Administrationskommissionen

K. 271

Administrationsbilleg m. v.

Købt om specificering af billegene
i overslag.

K. 271

Administrationsudlæg

(skrivelse j. m. N. 78 af 19/7 1977
til magistraten)

Se N. 241

Administrativ virksomhed vedr.
offentlig kloaker m.m.

A. 270

A. 270

Admiralgade; omlegning af blok-
ken.

Uo

K 26⁶ "Forskellige søger"

A. F. Beyersvej

K 147

Alfaldskvæm

A. 312

Affaldslapper

Oli . m m.

N. 26

Adgang fra kommunens tjeneste,
receptioner i forbindelse m. kollegaer.

32-23-0

A.32 (lag, gaver til jubilare
m. fl. fra kollegaer)

Agifter

K. 241

Afgiftsvedtægten.

K. 241

Afhandelse og erhvervelse af
SD's ejendomme.

K. 259.

Ulysning af blokdekorationer.

K. 317

Ablöseregulativ.

K 298

3) Lösungsansatz, (EDB-) Berechnung
4) d_f , d_g gemittelt.

AB. Se endvidere N. 393

A 393.

Kon 1.

Apmærkning og afsparring af ar-
bejdspladsen i gader, regler for

Tykt hæfte af 1980 fremmed med
nejkontor's aktiviteter af 26/6 1980

A. 32-15-3

VEND

Se endvidere sagen N. 32-15-11 :

Udvalgt red. afsparring og af-
markning af arbejdspladser i gen-
delene

P.s. Et eksempl. af V's vejledning :

Afmærkning af mundt vejledninger
og grøntings dateret 1958 er er-
krevet sammen med omstænd hapt

af 1980.

VEND.

Åpmarkning med fyt ved kloakled:
ringers utløb.

K. 450

Afskerende ledning langs Gøse-
bakstenden (midlertidig).

K 94

Afskærende ledningen.

K. 436.

Spisadseringsregnskab for Lönarbej-
dere

N. 244

1)
Afsperning og afmærkning af ar.
bejdspladser i gader, regler for

Tryk hæfter af 1980 fremmed med
vejkontors skrift af 26/6 1981

SB! Se bilde nr. 21

D. 32-15-3

2)

Afspærring og afmærkning af ar:
lejrpladser i gader

Udvalg (under vejkontoret) nedsat i
1979

Se bilag hos 1).

Sl. 32-15-11

Splicing of kloakgravinget.

K. 26 ^W

Afskrivningsjerr.

K. 70⁵

Spvanding af spredte ejendomme

K. 78

Spanding af Lundholmsarealet.
matt. nr. 165; Eksercepladsen

K. 120

Afhandlingsforslag for Læssøen
og Usterslev Mose

K 7²¹

Spændingsmuligheden for forskelli-
ge arealer i København.

(kloak kortet)

K. 26^A

Spandingsagers behandling.

K. 26 ~~A~~

Afvandning af legeplads ved Rosen-
vænget's Skole.

K. 173

Spending til fremmede distrikter.

K. 68

9. 590

FIDA - udstilling

K. 227

Alderströss⁴

K. 66

Almindelige betingelser for arbejde =
der og leverancer i bygge- og anlægs- =
virksomhed af 1972 (S.B. 72) -
med supplerende bestemmelser af oktober
1974 (S.B. 9)

A. 180

AKA

(Eget charter)

Almindelige betingelser for udførelsen af kloakarbejder (Fastsat i 1927)

N 267

180

Allegårdens haveby.

K. 36

Alsgade

K 26 ~~A~~

Amagerbanens og statsbanernes
krydsning.

Sundbyernes afvanding, distrikt I

K. 1 ~~4~~

Smagertbyer (pilotprojekt)

(ca. år 1975)

N. 319 03
N. 243

Amager forbrænding

A. 305

Smager Faldes kloakering.

(NB! Der findes en del overlappninger i arkivnumre for denne sag og for sagen N. 243 Inddæmning i Kølveder Strand).

K. 319

Amager Fælledvej. (Supplering

af afskærmede ledning. Bevilling af

19/6 1958).

K. 329

Amaget Islandey.

Regulering af skovene udfor Vejv m. m.

K. 209.

Amagoby 3.

A. 319.

Amagnum universi Re Re F

367

A. ~~120~~

Amerikavej, Rejsbygade m. m

K. 26⁶

Analyse af udførte arbejder.

K. 266

Analysen af spildevandet på RL.

(i henhold til § 21-planen)

P.v. Forslaget på hovedbestyrelses for-
anledning.

Sl 379

Andemosevejs forlangelse over
matt. nr 393, C. m. d. nr.

K. 105

Andersen, Martha

Afløbsforhold, matr. nr. 2524, Vigerslev

K. 23¹⁵

Anlægsarbejder, planlagt.

Sk. af 22/5 1980 fra DGB om
anlægsarbejder, der kan medføre mid-
lertidig hastighedsnedsættelse for togene

Sl. 26
(lag: "blå bog")

Anlægs - og byggestop.

A. 370.

Anlægsprojekter

Skal af 12/5 1980 fra borgme:
steren om forelægget af skitsepro:
jekter for påbegyndelse af detal=
projektering.

Nr. 26

(lag: "blå bog")

Anlægsudgifter.

De i København kommune benyttede regler for fordeling imellem de interesserede grundejere af udgifterne til kloakanlæg.

Annonsordningen
(vedt kommunens avertisering)

K. 180 (Licitations)

~~K. 32² (Præsentation)~~

ömskaffelse af nyt radio-
materiel 1973

Se endvidere A. 443, A. 450 samt
A. 452 (sk. for 17/12-73).

A. 371

Ausstellungen.

Mittlerzeitige ausstellungen - se .K. 32²⁻⁴⁷.
(Ingenieurwissenschaften)

K. 32²⁻³

Ansettelsesstop

A. 39-05-0

Ansögnings

K. 32²

K. 36

Ansvarsoverdragelsen.

K. 32³

Approbation of spindlecardcases.

Stk. af 23/1-75 til No. m. frem-
gangsviden ved Approbation af
spindelvardeborde i ti-fald, hvor
der er risiko for afledning af
skadelige stoffer.

A. 49

Approbationen (kloak) på havnene:
senes analyse, 1942. Undersøgelser
med.

6

(Charte)

Arbejde i kloaker, pumpestationer
og renningsanlæg; regler for
(med arbejdsministeriet)

Korrespondance i charitel om
arbejdsbeskyttelse m.v.

A. 32-15-3

Arbejdernes Byggeforenings kassebet.
Kant. nr. 7^h og 1001, 97.

K. 3^l

Arbejdsforhold for kloakarbejdere ansat
ved Kålenhain kommune. Undersøgelser
foretaget af Hygiejnisk Institut, Køben-
havns Universitet. 1975.

N. 32-15-6

Arbejdslederskolen.

K. 32

Arbejdsløbninget.

K. 244

Arbejdslønsrekvisition.

K 32² bog 4.

Arbejdsplåse. Lønlig foranstaltning
er til beskæftigelsen af arbejdsplåse og
sukkestovning

Nov. - 77 : aftale med J om en
mand til pasning af jern og til
bogføring.

A 32-47-0

A. 32

A. 32

Arbejdsmands udførelse af malerarbejde
på pumpestationen Strandvænget,
møde herom med fagforeningen.

A 446 + A 32 (forskelligt) 9/9-69. 1

Arbejdsmarkedets tilloppension

K. 244: Lov om

Arbejdsplan.

K. 240

Arbejdspladser
Lundbyernes afvandring, distrikt I

Se endv. K 26⁴-3: Arb. pl. i almindelighed.

K. 1⁴

Arbejdsrisiko ved arbejde i p. st. Lygten.

Notat fra møde 18/9-73 i A afholdt på grundlag af artiklet i "Land og Folk" vedt. ovenstående.

A. 441.

Arbejdsstandsninger
på grund af vejrliget
"Regnvejrsedler"

K. 32² "Forskellige sager" (4)

Arbejdstidens overholdelse

K. 32^z "Forstellige sager"

Arbejdstilsynet.

A. 32

Arbejdstøj

K 32-26-0

Arealet mellem Bispebjerg hospital
og Hørestokbanen.

K 212

Anders til kloak anlæg, reservation af;

Se skr. af 29/7 1942 fra mag. til OB
(BT 543) ang. behov for anders til
vejdes brugspladser m.m.

A. 26, forskelligt

Arealerhvervelset

Bråuskj - Vanløse hovedklok

K. 8¹

Spealshvervælses

Gæsboksenden

K. 9⁴

Specialbrevvelser

Læreren og Ulferslev mose

K. 7⁴

Areaerhvervelser

Sundbyernes afvandning, distrikt I

K. I²

Arealbykøvelser.

Lundbyernes afvandning, distrikt II

K. 2^e

Smalteskærvet

Sundbyernes afvanding, distrikt III

K. 3¹

Staalshvervelset

Sundbyernes afvandning, distrikt IV

K. 4³

Ancallege u V&O, Haraldsgade / Hensel-
Park Alle.

A. 51.

Bildswange

K. 36

Armetikur (ang. Kålenhavns kloak-
forhold) i Lids. stempler og tegn.

(T. charmed: Førdignelse over gamle
lysbilleder)

Artikler

1 Ingeniørens Ugyldig

des forfatter des samlet af

afsluttet K. J. Lamm

Skrevet i N. 295 Fællesrådets kommission
under benævnelsen: Sekretariatet i H. v. v.

Miller, opening of block

K. 26⁴

Asiatisk Plads

(Ang. en korrespondance, der betror
den afskandede ledning over matr. nr.
30, Christianshavns koadter -

se kort for Sammel Dok.)

Assistentelevers undervisning.

K. 32² "Forskellige sager"

Astrupvej.

Anlæg af strækningen fra matr. nr.
1365 af Vanløses nordl. skel til
Tuglsøng Alle.

K. 71

ATV, (akademi for de tekniske
videnskaber)

K. 264

Automobilgodtgørelse.

Tjenestekørsel

K. 32

Authorisation som el-installatør
og kloakmestre.

K. 32 "Forskellige sager"

Svedöre industriområdets af-
vanding.

Slutinden. Rentast afd. ing. Høsteds sag vedr.
behandlingem i planlægningsudvalget.

K. 23^{IX} 18

(2 charities + 1 be-
navn Kalundborgprojekt)

Avedøerendens opland.

Avedøe Vest.

K. 283

Avelone tenyearlag

A. 354.

Svedore Pst.

K. 285

Arvidskendtgårde

d. 9/10-72 i anledn. af afd. ing. Otto

Fluck's 70 års fødselsdag med leones:

betegnelse.

Arkivnr. A 32, 2. Annancer:

~~Arvise bekendtgørelser af julegynder
af store anlægsarbejder (gastarbejder)~~

A. 180 (Licitationer, annoncering 111. 111)

B

Bachersvej.

Overtøelse som offentlig sandhed
se og unprofitering tid for matr. nr. e

1522 og 3465 J. G.

Forskellige sager A. 4⁴

(Se tillige de 2 flg. num.)

Badeanstalter og un-

dersøgelse af bademuligheder.

K. 160

(Se tillige 2 andre kort)

Badevandet ved Amagerstranden

Arlige skrivelser til min. og statslægen
om virkningen af forureningen af iddles-
ledningen v. Klovmarkvej

A. 450¹⁹

(vands) (De tidligere 2 arde-
kort)
Bademandsøgelset

(Forsureninger af bade-
vandet v. Smagerstranden
N 450 (charter).

K. 160

K. 104

Bagvard Lø's opland

(Vej- og kloakerleg på matr. nr. 5^a
m. fl.)

K. 215

Bakke Alles Grundejerforening.

K. 89

Bakkebogets Villaby

K 237

Bakteriologiske undersøgelser af
spildevand fra R.D.

K. 443¹⁶

Ballerup

(Se endvidere N. 23 og N. 354
ang. midlertidig tilslutning af visse
deloplande til hovedkloakledningen
for Damhøjens opland - herunder
Ballerup - oplandet).

Kort 2

Ballerup, Havelby - bebyggelse ved
Fredrikssundsbanen mellem Herlev og
Ballerup.

K. 245

Kom 3

Ballerup, Kommunens ejendomme

K. 236

Ballongrößen

K. 40³

Banearbejde mellem Nakskovvej
og Vestbanen.

Kort af febr. 1964 og senere korre-
spondance vedr. bebyggelse af arealer
henl. i K. 23³: Forskellige sager i
Vigerslev Godsstation samt banearbejde
vest herfor.

K. 23³ se endvidere K. 62.

Barneval udfor Grønshoved i Valley

Spreading of industrial areas

K. 9?

Banuealer ved Rousingsgade
(D 9 B)

Se chartered Industribygget
på arealer af Lerskovs ranger -
og godsetation nordvest for Tagers-
vej

A. 7

Banmarken syd for Oslo Plads

Se kartotekskort vedr. Oslo Plads

Banegraven ud for Hovedbanegården.

Korrespondance med DSB vedr. sikring
af blokledning.

K. 26 forsk.

se også K. 167

Banegravens overdækning.
mellem Vesterbrogade, Vester Farimagsgade,
Gt. Kongevej og Hammerichsgade.

K. 167.

~~se også~~

Banegårdsterræns ordning

Vej- og kloakanlæg

K. 167

▷ Kloak i Bareskråning
vid Carl Sillers etablissement.

K. 110

Bane til Tolrod

K. 301

Banevolden

vedr. approbation på anlæg i Banevold-
den på matr. nr. 16^c, 17^a, 1856, 1857, 1871

K. 110^l

Bassiner for overløbsvand på RD

Anlagt som en del af udbygningen af RD i henhold til forslag af sept. 1966.

Projekt til ændring af bassinerne på-
begyndt i 1982.

Sl. 443

Beliggelsen ved servitutterings area:
lx

(samt overbygning af kloaker).

N. 196.

Bedriftssundhedstjeneste

A 32-15-10

Befæstelse af Gambusiaens bind og
sider på Stækningen fra Vestbanen
til Løndetkov

K. 23¹⁵

Behovsanalyse for Ragnhildgade.

K. 271

Bekendtgørelse 174 Alladelske

A. 384

Bekendtgørelser m. m. udsendes til
kommuner m. fl. fra miljøstyrelsen
til udtalelse. Udkast til

A. 385.

Bekledningsgenstande til arbejds-
mand.

K. 32 "Forskellige sager"

Bella Contact (Vesiarnager)

B. Oplysninger kan eventuelt tillige
søges i N. 243.

N. 319

Ge 2 anden
kort

Bellahøj, R 56.

(Anlagget omfatter kloakken i Grønvang
fra Uglevej, i Højgårds Plads, Kul-
gårdsvej, Borups Allé, Frederiksunds-
vej og 'Bellahøjvej').

K. 252

(Se endvidere N. 281).

Se 2 andre
kort

Bellahøj - arealerne.

Bebyggelse vest for Bellahøjvej.

Se endvidere N. 252

K. 281

92 2 andra
kon

Bellahajvej en strækning fra
Fredensborgvej mod syd

(Se endvidere N. 281 ang. Bellahøj-
arealene).

N. 252

Bebedergade, nedlegning m. m.

K. 94⁸

Kont 1

Belvederekanalen

A. 58

Belønning

År af 26/9-73 til mag. ang. maskin-
mester Preben Larsen arbejdet i "for-
skellig"

K. 32

Bemyndigelser (gravetilladelser).

Kapitelbemyndigelser: Se A 65

K. 26 „Forskellige sager“¹⁰

Benzinhausen

Prags Boulevards forlangelse m. m.

K. 217

Benzintankvogne og benzintanke
samt bortskaffelse af benzin og olie
fra benzinudskiller m. v.

K. 26.

Berechnung af aplanssystemer, gene-
relt.

NB. Se endorden N. 393

N. 388

Beregning og registrering af afløbs-
systemet.

(E.D.B. - faciliteter ved afløbskontrakt
med husholdningerne)

N. 393

Berekening og statistik

K. 80

Bernstorffsgade

Omløber af blokledin.

K. 187²

Beskadigelse af stikledning på ejendommen

matr. nr. 381 KØ, Gammel Mønt 4

Bestyrelsesmøling.

K. 70¹

Beskæftigelsesstatistik.

K. 26 " Forskellige sager "

overført

Beskæftigelsesstatistik

og

Erhvervstalling.

A. 32-32-3.

Beskæftigelse,

forskellige forhold vedr. den jævne
beskæftigelse for lønarbejdere.

A. 32-32-0.

Beskæftigelsesudvalg

og

virksomhedskonference.

A. 32-32-1.

Beskæftigelsesstatistik for lønarbejdere,
diagrammer fra F.

Beskæftigelsesforeningens

K. 238

Beskæftigelsesnummeret miljønærings-
selskab til

N. 376 Overført til A. 256

Besparelsesvejledning for den
kommunale spildevands- og vand-
forsyningssektor

Startet 12/12 1975.

378

Bestemmelser for projektering og
udførelse af private vej- og kloak-
anlæg i København Kommune.
Udgaven af 1981.

Besøg.

Tillige: udleapregninger i anl. af besøg
og rejser

K. 297

NB Besøg på RL A. 366

Betalunapreesthaghun, galchunde pa 1/1-1928

A. 256

Betalingsvedtægter i nabokommuner

A. 256

Beløndag, Dansk

Indbydelse til deltagelse og meddelelse
herom kendt i

K. 293

Belanwatekontrollen.

K. 302

Bevillinger, forskjellige

Bevillinger der løbende formys, til
mindre klsahanlæg

Bevillinger til anlæg, der er ge-
ografisk spredte.

Bevilling til manglende ga-
dekloakker i forskellige klæk-
oplande.

Sagen benevnt: Forskellige bevillinger.

K. 348

Beweging, Vaguel's kalender

A. 70.

Biller, Sam of

A. 296 271

Biologisch-milchkanrolllinie v. Kbh.
universitet

A. 32 46

Biologisk senseanlæg,
udbygning af RD med

K. 443¹⁶

Biologiske filtre, - rapportet fra
sand. mag. Erik Jørgensen.

K. 443⁹

"Birkehavn" m. fl. Vigerslev.

(Bebyggelsen på matr. nr. 1238,

2068, 2069, 2070, 2433 og 2867,

K 23⁹ Vigerslev, Peter Bangs
vej).

"Birkering"

Overlæg over anlægsudgifterne til lokale
kloaker til brug for S⁸ overenskomst.

K. 234

Bispebjerg hospital.

Arealer mellem Bispebjerg hosp. og Hørsholm
skovbanen.

K. 212

Bispelizing kirkegård

Opmarksomheden henledes på

sagen S. 56. Kirkegårde.

Bispebjerg Kulturcenteret.

Klok i gang - og cykelskiv fra Tagens-
vej udfor Lyngsøen mod nord til Bispebjerg
Park alle og videre til Charlotte Munches
Vej.

K. 7⁹

Bispebjerg Parkalle,
København i

K. 173

Bispebjerg villaeby

Dejparten af approbationsstet af ^{15/5} 1917
og ^{3/11} 1918 vedr. vej- og kloakanlæg
(midl. Afvand.)

K. 141

Bispeengens afvandning

Lersøen og Udsøstov mose

K. 7³

Bespungolun

A. 357

Bispeparken

K. 144

Bistand til Hovedstadsrådet vedh. gælle
af § 21-syddesomsplaner

A. 379² + 385

Bjerrndrup

De sager om færdjærningen

Halmhus

Skærsing. Bjertes notat vedr. forhold-
det mellem kommunen og DSB i henh.
til overenskomsten af 8/9-92 og 9/4-04 m. m.

K 26⁴ "Forskellige sager"

Björnskölden

K. 332

Bla bog

Oversigt over udbygn. af Tbh's kloak-
net

Renovering af Tbh. kloak- & afløbssystem. Febr. 1979

K. 26⁴ "Forstøllige sager."

Blåmunkvej m. m.

Kloakaulæg på 2^a og 3^a, Emdrup

K. 66

Blankens

K. 9³ mass. no. 1466, Valley

Blegdamskospitalet

K. 26, forskelligt

Blegdammsvej, Tellerens og Rosen-
vængens afgrøning m. m.

K. 53

Bloddoner, blodåftapping på
Rådhuset.

K. 32^B nr. 45

Blokvagnskörsel.

K. 229

Bogansköffelser

K. 304

Bogholder Alles, Lindes Alles klo-
akering m. m.

K. 140

Bobark i Nyhavn

(Sikring af klokke under arbejdet ud-
førelse)

K. 133

BOMHUSUEJ

K → 15

Borgergade - Adalgade kvarteret:
Lanerings

K. 261.

Bürgerrepräsentationen

A. 271.

Borgmester Christiansens Gades forsættelse over havnen og Smager Talled.

Kloakarbejde i forbindelse med vejens udførelse

K. 325

Borgmestersedlet

K. 336 (tidligere K. 133)

Boringet

Geologi, geoteknisk institut

(Se endvidere N. 294 Tænd-
baner) -

K 264

F/s Dampskibsselskabet på Bornholms
af 1866.

Kloakentog i forb. m. kajudbyggen.
i Havnegade

K. 277

Borups Allé 2 strækninger
mellem Hulgårdsvej og Frederiks-
sundsvej

N. 252.

BR's møder

Meddel. fra BR's formand om mødernes
afholdelse.

A. 271.

Bragesgades understation.

K. 184

Brandforsikringer for kommuner (SD's)
ejendomme.

Kommunal selvforsikring, se A 32,
B 40.

A. 259.

Brandværnskomite', Dansk.

modt. skr. d. 22/12-83.

læg: "forskelligt"

A. 366

Brochure om København's blok-
system (1954)

(Charter: Forening m.m.)

Forskyder de planlagte (men ikke
udførte) 2) senere brochurer
K. 26² findes i det charter (under A. 26)
27/9-85 PA

Vend.

Broer

Indeholder forlinsvis material om Lange-
bro og Kjøppebro; se endvidere kom
for dia.

Se endvidere N. 204 Bro for Engba-
veej over Vestbanen (ved Engbavn sta-
tion).

K. 233

Følger om broer fra
leden for 1/1 1934 kan end
ses i broafdelingens arkiv.

Broggerstræde 13

Vand i kældet.

K. 270

Bryggewangens kloaker.

K. 51

Brændsel og Opvarmning

K. 269

Brændstofledninger i Provstens-
broen, Prags Boulevard og Amager-
Strandvej.

K. 277 + 217

Brøndbyerne m. m

K. 255

Brändbyöster.

K. 255

"Brönshögårdas Hoveby" m. fl.

K. 71

Brønshøjgade, Sorgenfriegade og
Hillerødsgades hjælpelæring.

K. 7⁹ ("Havremærken")

Brönshøj havefærsted.

K. 153.

Brånshøj - Husum skelgrøftens
kloakering.

K. 172

Bränshög Kirkegård.

Öpmärksamheten berödes på sagan.

N 51. Kirkegård.

Brönsköj kloaksag.

K. 26¹

Brønshøjledningens hjælpesøjst

Lukning ved Minerwarejs skæring med
Frederiksberg - Vanløsebanen og ved Plekiste-
huset.

K. 23³

Brönshög Pastegårds P.

K. 172

Brånshøj-Ukesslev skelgræftens klo-
akering.

K. 152

Brønshøj-Vandløse hovedkloak

~~Suppl. af denne nr. indeholder A. 276!~~

Bemærk A. 276. Hjælpeledning Peter Bangs Vej til Vigerslevparken.

A. 251. Tegning af Brh.-Vandløse-kloak-
~~A. 8~~ kens (Brønshøjledningens) hjælpelednings-
 grøft i Grøndalen

A. 8.

4484

(Lukkning af) Brønshøj - Vanløse - klo-
akkers (Brønshøjledningens) hjælpe-
ledningsgrøft i Grøndalen

Brönshög - Vanlöse skelgränsens
regulering (delvis lukning)

K. 71^L

Brönshöjens kloakering m. m.

K. 31

Budget.

K. 73

Budgetudvalgets orientering om
kloakkonsernsens udbygning (Blå bog 1958)

K. 26 "For forskellige sager"

Bundfaldningsanlæg R.D.

Udvidelse 1957.

K. 23¹⁵

Bundfaldningsanlægget på R.D.

Udvidelse af bundfaldningsanlægget og

1. anlæg af ledning fra R.D. til post. ved

Kløvermarkvej.

Nr. 443¹⁸

Bun. tmagermødereferater

ref. af møde hos Stadsingeniøren

Skal ikke journaliseres, men fordeles til
følgende:

P. Friis-Jepsen, HOL, P. Bøgebjerg, Bang-
Nielsen, JBF, Carbel, Eggers-Krag, Løje,
J. Winther

Burmeister & Wain's udvidelse
på Amagers Østkyst

K. 305

Burmeistergade.

K. 107²

K. 262 Tilhold

Busgarageanlæg

i Vognmandsmarkten

A 7 15

Brygge - og anlægsstop.

A. 370.

Bygge- og anlægsstop for kommunens
arbejder.

Spec. Foresp. i B&R-møder.

Lagen er bestemt, søgt men ikke
fundet. d. 21/11-73.

N. 26^H - 38.

Ny sag oprettet d. 21/11-73.
A. 370 "Bygge- og anlægsstop"

Byggelinieændringer for Gl. Køge
Landsvej på matr. nr. 85 og 88, Hvd.

K. 23¹⁰

Byggeloven af 29. marts 1939.

Herunder korrespondance vedr. "Med-
delelse" fra Københavns Bygningsvesen.

K. 242

Byggesagers behandling i blok-
konseret.

K. 271: Redegørelse til afd. ing. Lantund R.

K. 241: Opførelse af omkostninger og
oversigt over fordeling ml. K's personale.

Byggesagsbehandlingen, nedsettelse
af et Avarsgjæmde udvalg til
drøftelse og behandling af ratio-
naliseringsundersøgelser og ratio-
naliseringarbejde veds.

A. 271.

Bjergsk, ^oÅrendinger met. n. 946 H

A. 45

Bymuseet.

Meddelelser til museet, når programmen
gen finder sted.

K. 26 ⁴ - 30.

BYPLANER.

A. 382

Byudviklingsudvalget.

K. 309

A. 304

Bøger og tidsskrifter.

SD-abonnementer.

Barnens kontor : julevidsamling

2e skrivelse af 2/10 1981

(Arkiveret i : N. 32-23-01)

Børne- og ungdomshjem

ved Artillerivej

Bade

Tuk

K. 436

Bådehavnsgade

Arealer omkring Bådehavnsgade

N. 94⁹

C

"Capital of a Democracy"

Korrespondance ved. Kloakkontoret's bi-
drag til bogen.

K. 304

Carl Nielsen Alle

K. 194

Carlsberg Bryggerierne.

Drig. afvaskningen til kloakken i
forlængelse af Sønder Boulevard og mod
vest: se sagen

A. 110: Afvandring af del af Valby
særlig charciel: Kloak over Carlsberg
samt supplerings af kloak i Sønder Bou-
levard, og heri skr af 7/11 1936 fra mag.
med godkendelse af en omlægning. Den
vandsynskendelse af 11/11 1895, der heri

henvises til findes i samme sag,
N. 110 chartre: Forskellige kloakantag,
særligt løj om denne sag.

Ang. kloaker i Del af Ny Carlsberg Vej.
se samme sag N. 110, særligt chartre
om denne vej. (-Den ældre del af sagen
er overført hertil fra N. 26 (der bl. a.
omhandler del ældre Københavns kloaker))

Fortsættes på nyt kort

Vesterjællevej.

Sager om kloakkerne i Gamle Carls-
berg. Vej 15 i Jerichavej ved vej
for siden ikke, hvor man kan finde.
14/12-81 PR

Sager om målestationer (1975-76) er overført
til N. 110, hvor Charles Kloak over Carlsberg (via:
kan 1) og Charles Sky Carlsberg Vej (målestation 3).

VEND

Carlsberg byggeri.

Ang. kloakken i tidligere Theopitus
Hansens Gade (sidegade til ny Carlsberg
Vej): se sagen

N. 26, charter: Forskellige kloak-
anlæg, særligt læg om denne gade.

Ang. kloakken i den tidligere Kück-
bergsgades forlængelse: se sagen

N. 29: Del af Ang Carlsberg Vej 05.

Carlsberg byggenum.

Se endvidere N 26. charter Forskellige
kloakamag, særligt lag om Nsgade.

Cementpriset.

K. 70

Cementstöt fra private firmaer.

K. 174

Centraljendomsregister system, etablering
inden for den offentlige sektor

A. 271

Centralgasverket på Teglsolmen.

K. 94³

Centralpostbygningen

Bernstorffsgade

K. 187

Centrabankens afvandring.

(D.F.B. 0)

K. 187

Centrumfor bindelsen på Sjælland

bl.a.:

Lydhavnsgade.

Scandiagade.

Vasbygade.

243

19 MAJ 1983 No

~~24~~
A. 243

Chaufförklaringer.

K. 32² "Forskellige sager"

Cheminova

K. 68 (Tilførsel af giftige affalds-
stoffer til kloakeret ved Strand-
veng.)

Christiania

A 107

Christians Brygge

(tidligere Christians Brygge og heri).

Gadeforbindelse under Knippels Bro ad
Christians Brygge over Bøtsgården til
Flammegade.

(Christians Brygge

bliv tidligere benævnt Glets

K. 335

holmsgade på den her om-

handelen skænkning f. en

Gaden antag. ca. år 1957.

Christians Brygge, torsdag

(A. 196 benævnes Overbygning
af Kloakker)

K. 196 Skr. af 13/4 1956 fra
mag. M. ing. ja. Birch &
Krogbe

Christians Brygge
(Næsten) Christiansgade

Kort 3

Afskærende ledning, Togs. Nyhavn²

Fagen omhandler hovedsagelig
omlægning af en del af $\approx 125,5 \times$
 $86,3$ M mellem Christians
Brygge og Frederiksholms Kanal

K. 148

(Kløvermarken)
Christianshavns Fjelled. samt
Præstemin.

Se endvidere N. 319, charac. Udskil-
ling på (bl.a.) Kløvermarken: notat af
maj 1963.

K. 217 og (431 E¹ og 431 E) = pumpesk.
ved Kløvermarksvej)

Christianshavns kloaker.

K. 107

Christianshavns Vold.

Folkerums - og Sælebygninger.

K. 107²

Torhold vedr. Chr. havns Voldgrav

K. 437

Søndre distrikt.

Cirkulæer og bekendtgørelser.

K. 314

Gränylkanen

(Se individens N. 294 Tunnelbanen)

A 362

Lisby Plan Vest-området

K. 349

Civil Services

A. 239

Civiljournalkasse.

A. 32-16-21

Clorobin.

(Middel til fjernelse af lugt.)

K. 436¹

Caliumdarsäghes i Presund

N. 308
(Charitic)

Comminuter

K. 450

D

Dagpengebogen,

gældende fra 1/4 1973.

Denne formular -
besvarer den måned:
lige indberetning til
F om sygdom er
arkiveret i sagen.

A 244

Lagreovationens bortførelse.

Afgifter på lignet stadsing dit's ejendomme.

K. 259

Dagrenovationens fremelse og ud-
nyttelse.

K. 258

Dagrenovation - på lossepladsen

K. 164

Lambusdal.

K. 332

Dambussengen.

Pumpstation, i sin tid etableret af vandforsyningen til opumpning af vand fra Hærstedtvej til Dambussengen.

En tegning medtaget af fra vandforsyningen d. 18/10 1937 er arkiveret i Charles Almendrup 1938 - (!). S. 45.

Dambussengen

Foranställningen till periodens
standning af oppumpningen från
Härnösund till Dambussjön under
aflastningen från överfalds bygvärkome.

N. 45
(Charter)

Dankhausen

Vordunelosegeren

Festbescheid am 12/7-57

— i Bürgerly so, sestungk af
Festbescheid

K 160, sestigt lag i sgeren

Dambussøens vej- og kloakanlæg.

K. 44

AB! Den kom

Dambusaens opland

N. 23

Dambusåens opland.

Midlertidig tilslutning til hovedkloakantag-
gen for Hærstrup-Dambusåens opland
af visse deloplande i Ballerup, Høstev, Rødovre,
Brøndby og Gladsbøl kommuner.

N. 223, Charles Tel. =
slutning til RD

VEND

N. 23, Charles Forrent =

Ophør af den midlertidige tilslutning.
... (vandafledningskommissionens
ens kendelse af 3/5 1974).

N: 354

VEND

AB! Fleu kont

Dambusaens krydsning med vest-
banen

K. 23⁶

M. H. H. H. H. H.

Danhusciens regulering.

Matrikulering af de i Hvidovre beliggende eksproprierede arealer:

genparten af landinspektør Budtz' planer.

K. 23¹⁰

SB! Den kort

(Damhusåen) Hærstrup A,

ombygning af gennemløb under
Björnvej/Leopardvej og under
Damhusåalen i Hvidovre Kommune.
(Fagen oprettes i 1981).

A. 45

NB! Her kom

Dambusåen

Regulering af Dambusåen fra Vest-
banen mod Nord til Raskildedej og af
Hærstrupåen fra Raskildedej mod Nord
til Vanløse Bævej. (Smøddel udført
som beskojningsforanstaltning).

N. 254

AB! Til kort

UDLEDN. AF SP. VAND. FRA

DAMHUSÅENS OPZAND TIL ØRESUND

FØRSTE ANL. AF UDLEDSELN. FRA RENS. ANL.
V/DAMHUSÅEN TIL PUMPEST. V/KRØGERMARKSV.

K. 357.

Dambuscus optana

Tilslutningen af afløbet fra ren-
seanlægget ved Dambuscien til rense-
anlæg Lynetten er arkiveret i sagen
om RL N. 366.

AB! Fin kort

Dambusaen, pumpstation.

A.443

Damstien.

Tidligere Rosen Alle

K. 129

Lamstiens, Ved Lambussøens og
Søkrøgers kloaker i Karlöse.

K. 129

"Lanas Park"

K. 126

Danmarks Statistik (Høi Statsl. depart.)

Årlige oversigter over indgiften

til byggearbejde og arbejde

med anlæg m.v.

Sammentag. ml. levedettede indg.

og regnskab for 2 foregående år.

K. 125. København og Roskilde 18 A & B

Dannebrogsgade.

Planering af kvarteret mellem Danne-
brogsgade og Valdemarsgade.

K. 26 "Forskellige blokaulag"

Dans anleg i Esbjerg.

K. 258

Dansk besondag.

Indbydelse til deltagelse og medde-
lelse herom henl. i

K. 293

Dansk ingeniørforenings
"Forskrifter vedt. vandinstallationer"

K. 26 "Forskellige sager"

Dansk Samarbejdsudvalg for Vandhygiejne

K. 32 2-38-

Dansk teknisk oplysningsjeneste.

K. 328

Dantes Plads

Omlægning af kloakledn. i anledn. af indretning
af parkeringsplads for BP olie-kompagni

A 26^e: forskellige kloakanlæg.

Data centralen
(tidligere Valby gasværk)

A. 9.

De gamles by.

K. 78

Deklaration vedr. Dambussiden og

Dambussingen.

lyst 12/7-1966

16/6-1966

A. 160

Kort m. 1.

Deklarations
aflysnings af

N. 317

Kort nr. 2.

Deklarationer.

Översigt över deklara-tioner om
naturfredning

Arkiverat i arkivskuff med deklaratio-
ner, chartor. Förskalligt

Deklarationer.

Översigt över deklara^{ti}oⁿer om
naturfredning.

Arkiverad i arkivskuff med deklaratioⁿ
er, charter. Förskalligt.

Deklarationer.

Oversigt over deklarationer under
udarbejderen, udarbejdet af ST den
17/5 1971.

Arkiveret i arkivskuffe med deklarations-
charter: Forskelligt

Deposita.

K. 121

Digevej, bro over regnvandskanal langs.

500 m nord for Sjællandsbæk

Se A 437, Sønder distr.

Dispensation fra forbruket mod
søndagskørsel

A 366 vedr. arb. på Lyngskov

A 26 forskelligt (generelle spørgsmål)

Dispositionsplan for Vestlamager

A. 319-

Gohlmannsgröftens opland.

K. 169

9.517

Domsudskrifter vedt. klosteranlæg o. l.

K. 221

Drechselgades pumpaanlæg.

K. 163

Driftsudgifter til RD, RE, af-
skærende ledninger, hjælpeledninger m.m.,
den årlige fordeling.

N. 443³

tilsluttede kommuner.

Training of patharealer.

K. 173

DGB area syd for Oslo Plads

Se kartotekskort vedr. Oslo Plads.

Kom 2

D & B's centralworkstedet

(of Godsbanegården)

N. 187

D. 9 B. og kommunen.

Skatol (stædt. Bjern 1936) medr.
forholdet mellem kommunen og D. 9 B
i henhold til overenskomster af 8/9 92
og 9/4 04, og disse overenskomsters be-
tydning ved fastsættelsen af D. 9 B's
afvandingsrettigheder i forbindelse med
forskellige hovedkloakanlæg.

Dybbølsgade

(del af) og Gammelsidgade

Noget arkivalium fra 1897 - 1898 .

N. 186

(chartec) .

Lykket under Nyhavn
L. — — Vesterbrogade

K. 436

Dykkerledning ved Langebro.

K. 436

Dykerudstys

K 436⁴

Dyrehospitalets afvandings

A. 66.

Lyrskuepladsen ved Bellahøj.

K. 227

Lyveke's kloakerlæg,
med tilslutning til Sundbyernes
afvanding, Distrikt I.

K. 68

Dokumentation

Revisjonen m.v.

K. 259. Stadsingens eiendomme:
Lag: Forskellige sager

Lakningsgrave

K. 239

Plamring Lars Vestmager

K. ~~#63~~ 319


Demning over Jantel Jørgens sø.

(Jagen var i brug i 1932-33).

Jagens arkiv er overført til N.

167. Det gamle bangårdslønnen.

N. 208



EDB - beregning af afløbsystemer,
generelt.

SB! Se endvidere N. 393

N. 388

EDB-faciliteter ved afløbskontoret
med henblik på registrering og benyg-
ning af afløbsystemet.

N. 393

EDB - sikkerhedssystemet (beskrivelse
af EDB - oplysninger)

"Sikkerhedsregulativ" for Kbh. komm.,
udg. af BR 30/10-80.

EDB - sikkerhedsinstruks for s.d. (endnu
ikke godkendt) udsendt af F. d. 6/8-81.

S. 271.

Efterniveilerede kloakanlæg.

K. 44

Eftersyn af motorhøretøjer m. v.

A. 70 - nr. ~~20~~

E-F-vidende, sammenheng 1

N. 180

Kom 1

Ejby

K 290

Ejby Gst, pumpestation

Ansøg. et rød-omlæbsarrangement for
7/9 Søndre Kloakværks pumpestation
Ejby Gst (rød-omlæb sker via København,
havns kloakker og RD) se N's skr. af
24/2 1978 til 7/9 Søndre Kloakværk i
sagen N. 354 Søndre Kloakværk. Føllesaf-
værelse for de nordlige Køge Bugt-kommun-
er.

Ejendomme opsøgende og til København
kommune, opkrævning af
sandafledningsafgift.

A. 256

Ejendomsforholdet for kloakledningen
i Kjøbenhavn kommune.

N. 26

Ejendomsfortegnelse for Hadsing d.

K. ~~138~~ 259

Ejendomsstyrelse.

K. 138

Ejersfortegnelser.

Lersøen og Utherslev Mose

K. 72

Eksplosion i gadekloakken.

Ny Carlsbergvej Se også N. 436

K. 26⁴ - 11

Ekspropriationslovgivningen

Skrt. af 11-71, BP 969, til mag. med bemærkninger til 2. betænkning ved gennemgang af ekspropriationslovgivningen (betænkning nr 595)

Ekstra ekopt. af redigeringse prø i engelsk af

sept. 1974:

Bekendtgørelse af guldsvandets i
Höbenham.

F. 104

Elbagades anlag.

K. 3¹

Elektrificering af kystbanen.

A. 26.

Elektrisk salje (Rissesof)

K 438^{II}B S II og S IV alm.

K 438^{III} 300 kg el. salje

K 441 Lygten

K 431♀ Kløvermarksvejens alm.

K 433 Ingerslevsgades pumpestation alm.

Elektriske forsyningsledninger
og gasledninger i parcelforeningen

K. 151

El-installatör

Autorisation som el-inst.

K. 32 "Forskellige sager"

Elektriske installationer

K. 133 (diverse sag)

Ellebjergvej, sønsøanlægget ved

N. 439

Ellebyrg station

A. 301

H/F Emebo

K. 5 „Forskelligt“

Bluegårdens, matr. n. 35 mpt. I.O.

I.O.'s skr. til mag. af 27/6-60 med forslag
til midlertidig afvandingsordn. for Koloni-
haveform. til lovgivelses af W.C. inst.
i foreningens bebyggelse.

Kopi af I.'s apprb. af 15/10-65 på oven-
nævnte afvandings.

V. 5. Takt. nr. 1 1955-62. a. 1963.

El - mestertingpriser

Periodiske meddelelser fra K.K.R.T

N. 180

El. saksler

Takslet og bestemmelset for lev. af
elektricitet fra Kbhns belysningsvæsen

K. 133, Elektriske inst. m. m.

Elvarkovvej

~~Landvindingsgade~~

Mag. 1's skr. af 23/7 1963 vedr. approbation
på detailprojekt til anlæg af 2 stk kloak-
ledninger, 1 regnvandsledning og 1 spil-
devandsledning. (Retten af fejl. 26/11-84
P.R.)

K. 94^g Kloakanlæg i Landvindingsgade m.m.
~~forskelligt~~

Emdrupborgs afvandning.

K. 157

"Enderupdal's vej- og kloakanlæg

K. 66.

Endrup Grundejerforening.

(Matri. nr. 1^a af Endrup)

Korrespondance vedr. vandindtængen i
foreningens ejendomme.

K. 320

Ansøg. af kloak- (og vej) projekt. se sag nr. 66
(Grundejerforen. for matri. nr. 1^a Endrup)

Emdruphus (mat. nr. 23 Emdrup)

Ordering of spilderandets afledning fra
ejendommen

K. 66

Emdrup Lø's afløb.

Omløbning af overløbet.

SB! Se N. 157, sks. af
 3/6 1970 til København vand-
 forsyning.

K. 7"

Endrup sø,

balverk ved Lyngbyvej udvidelse

(år 1930)

Flenlagt i sagen N. 117. Kloaklagt

i Lyngbyvej.

N. 117.

Emdrupvang's vej- og kloakanlæg.

K. 66

Endrupvejs kloakering

NB! Lagers benavneelse er Kloak
i Endrupvej

men omfatter større del af området
mellem Hareskovbanen og Lyngbyvej.

P.s. Samt noget om afløb
K. 157 fra Endrup Sø.

Kort nr 2.

Emdruvej, afvandning af arealer ved v. adskilsten
over banen. (mat.nr. 733 og 23, Emdr.)

A. 66

Energie sparende Gerüststellungen

A. 26

Engblommerejs kloakering.

K. 105

Engdalen

K. 267

Engbave Plads.

Leg: Forskellige kloakanlæg

K. 26⁶

Kort m. 1

Enhancement of

Ernst Kaper Vey

N. 301

Kort m. 2

Engbavevej's Kloakering

ml. Tranehavevej og Børnehøj's Alle
m. m.

K. 94³

Kon nr 3

Engbavevejs og Lydkærsgades
højledning

K. 14

Engbavevej-bræm (over banen)

(Sagen omgik i sin tid til broafdelingen.)

Der er i 1984 oprettet et charter med kopier af arkivalier ang. en kloakomlægning under banen i 1933-34 (ved Engbave station)).

Erigheden, malkenid

K. 169

Entreprises

(Gæstelaksrenden: A. 9)

~~H. 9³~~

N. 180

EPOXY

A. 32-15-3 Stadsingeniørens notat af 22/7-81
vedlagt liste over stoffer, der
anses for kræftfremkaldende for
mennesker.

A. 366 Arbejde med epoxy på RL.

—11—
Endvidere en samlemappe
om brugen af epoxy på
RL, ordnet kronologisk ind:
til 23/3 1979.

Erhvervelse og afhandelse af SD's
ejendomme.

K. 259

Schweresveledning. Praktikanter.

K. 32 B - 44

Erhvervsbøllinger

~~A. 26⁴ - 29~~

A 32-32-3.

Erklaring af 3/11-76 fra Belysningsradet
i forb. m. harelleering i
Holdningslole.

A. 94

Ernst Kapers Vej

Ge. N. 301 ang. en kloakam:

lægning

A. 270

Erstatningsansvar i forbindelse
med lekningsbrud.

Erstlingsager.

Domssager

K. 221

Esbjerg.

Dans anleg.

K. 258

Esplanaden (Friedh.

mauseit).

K. 26⁴

Esthervej 40, Hellerup.

Regelmæssigt meddelelse fra Gen:
søft kommunen om vandforbrug
for ejendommen (vandafledning af:
gyp)

(Læg: grænseejendommen).
1 bind, 1 A 54

N. 256

ETB (elektronisk rekstrekning)

A.246

Evakuering af Kbhns Rådhus
Arkivalier

K. 239² - (1951 og sen.)

F

Fabriksafløb.

Indlæggelse af kloakker.

K. 210

Strejke - Lockout - daglige møder

A. 32-55-

Fald.

Ledninger med stærkt eller
svagt fald

Kloakledningens maksimum- og
minimumsfald

N. 295

Faldbetegnelse for blokket.

K. 26³

Fæstligt affald

(„Du holder vel ikke Fæstligt Affald
i kloakken? - og i hovedet på
mig!“) Oplysningskampagne 1979

(Châmed: Bortskaffelse af affald:
olie m. m.)

A. 26

Förvaldsdirektoratet

Bekäring för afmätning
af kloakrörløb

A. 450

Fastprisordningen.

(Skr. af 30/10-70 fra overbergm. til 4. afd.
m. vedlagt kopi af skr. af 1/10-70 fra
boligministeriet)

A. 65.

Ferieophold på Hässelby slott
vid Stockholm for kommunens
ansatte.

A. 32 forskellig

Fixpunktet.

K. 77

Tilbergunden.

(Gældes kaldes Vandforsyningens jern
ist for Gankl Jørgens Sø syd for
Kampmannsgade).

K. 167 se tillige 26⁶: Herholdtsgade.

Finansiering af kloakerlæg
(forslag til lov om)

K 49

Finlandsgades og Sverrigsgades
kloakering.

K. 16

"Firklovers" kloakket i Emdrup.

K. 128

„Fiskearabes“ i Gambussoens.

K. 160, særligt læg i søgen.

Kort m. 1.

Fiskeforret. (Sagen om =

faldet Fiskeforret ved Gasværkshavnen - men også tidligere placeringer).

Se endvidere A. 334, hvor kommissionen om ombygningen af pumpestation Fiskeforret i anledning af ombygningen af Kaldesbo Brygge ligger.

K. 114

28/3-83 J.R.

Fiskekorvet (pumpestation v. Halvebod

Brygge) (Kun ang. ombygningen af
pumpestationen i forbindelse
med gaden ombygning.

Se endvidere A. 114

28/3-83 P.R.)

Fiskekorvet

(Sagen omfatter Fiskekorvet ved Gasværks-
havnen - men også lidlegen plæceringer).

Hemningsingen udover dem på kortene 1 og 2.

N. 26 (under "Forskelligt sager") lægger
Kalvedød Pladsvej (m. m.) samt
N. 94, Charles Tømmergravens opfyldning.

Fjernovervågningssanlæg for 44 kloak-
pumpstationer.

Beskrivelse af 12/5 1977. (Sagen er
klægt for på sl. 431, Klouermærksvej
pumpstation).

(En sag om en tidligere kontrakt med
Danke Securitas ang. RD er søgt men ikke
fundet (se journalen sl. 443, 30/4-74)).

A. 366

Tjernvarmearbejder

No 15 JUNI 1983

A. 277

Fjernvarmeledning mellem Sjælland
og Småger (Oslo Plads - Margrethe-
havn)

N. 305

Flakfordel

Undersøgelser af afløbet. Sept.
md. 1982

(Charakter: Forskelligt).

S. 104

Flak fortet.

A 104

Flowmåling

- 1) Beretningsvejledning for Manning
- Dypner (T. 3000 & Flowmeter)
SP, november 1977
- 2) Beskrivelse af flowmålinger & af:
løbsledninger. SP, juni 1979.

387

Sl. (295)

F. L. Smithsvejs nedlagning.

K. 9⁶

Flygsningelejren på Klövermarken

K. 2/7

Flyve fotografiering

Materialer tilsendt fra Geoplan a/s
februar 1980

A. 246

(læg: overnight kont)

Fodgænger-tunnel under Amager
Boulevarden / Thorshavnsgade.

A. 347-1

Fodgængertunnel under Blegdamsvej

A 347-7

Fodgængertunnel under Borgmester

Christiansens Gade

A 347-4

Fodgængertunnel under Frederikssundsvej

A. 347-6

Fodgængertunnel under Hareskovvej

A 347-3

Fodgængertunnel under Lyngbyvej v/Lyngbyvej St.

A 347-8

Fodgængertunnel ved Svare mølle-viadukten

A 347-5

Fodgængertunnel under Sølugade udfor Rigensgade
og ved Sølvatorvet

A 347-2

Fodgangerstienene under banen
i Vallby (Skolestien)

K. 94

Fogedmarken

Nordl. del mod Rådmandsgade : K 7⁹
Sydl. del mod Jagtvej : K 26⁶
Bierøg : K 51⁴

Fog og Mørke 2/9.

K. 68 (Tilførsel af giftige affaldsstoffer
til kloakværket ved Strandengen.)

Foldagervej, overbygning af kloak.

A.5, forskelligt

Falkensundsbyggning för stadsgården samt
balkbyggning i Vålbyparken - denna bygg-
ning uppföring till tryckledningen från
Karlens Engbatts pumpstation.

Folketal.

K. 263

Forberedende arbejder for kendelsen.

Brønshøj - Vanløse hovedblok.

K. 8²

Forberedende arbejder.

Læsebaksrenden.

K. 9¹

Forberedende arbejder

Lersøens og Ulferslev moses kloakker.

K. 7¹

Forbindelsesbane fra Kbhvn. L-station
til Svanevaller L-station.

K. 7¹⁴

Forbrændingsanstallet.

K. 350

Forbrændingsanstalt ved Lygsten

K. 92

Forbrændingsloilletter "Goett"

A-26 ⁴⁻³ : Arbejdspladser

Fordeling.

De i København's kommune benyttede regler for fordeling mellem de interesserede grundejere af udgifterne til kloakanlæg.

Fordgraven.

K. 94⁸

Foredrag for tilrejsende m.m.

Indeholder bl. a. 3 foredrag dateret
august 1957 af overingeniør Kai Pihaj:

I Udløs i havet

II Bundfældningsanlæg

III Slambehandling.

S. 26

(Charter ang. foredrag m.m.)

Foredrag

Manuskript av referat. Fra
apdölsches K. J. Lunn's personliga
arkiv; liksom artiklar i Ingenjö-
rens Upplysning.

Arkiv 1 N. 295 Spårsvandshomslan,
under benämningen: Felicitas arkiv (d. v.
2 Lunn).

FORGRAUEN

Christianshawns Uoldagrow

A - 107

Forhandlinget med udenbys kommuner.
Gambusåens kloakering.

K. 237

Forhandlinget med udenbys kommuner
Lersøen og Uetersen mose.

K. 7⁵

Formandsmöder i A.L.

A. 32-39-08

Vend!

A. 23

Forsamlingsbidrag

Ang. dette emne henvises desuden til:

N. 354. Suedøns Kloakværk. Faller af:
vanding for de nordlige Køgebugt-kom-
muner. P.o. se omstænd.

N. 360. Separat hovedspildvandledn. for
Ballerup-Målsø, Hølsrup m. de kommu-

Torretninggang og forvaltningsom-
side m. m., K's

K. 271

Forsikringer for kommunens (SD's) egen
domme.

Kommunal selvforsikring se. K 32² B 4c

K. 259

Forskellige bevillinger

Bevillinger, der løbende fornyes,
til mindre kloak anlæg.

Bevillinger til anlæg, der er geo-
grafisk spredte.

N. 348

Forskellige sager

Diverse sager.

Kolonihaveanlæg

Balvare i Nyhavn

Elektriske installationer - Sporvejens
elektr. anlæg, elledler.

Hovedvandledninger

Kystforsvaringsværker

"Forskrifter vedr. vandinstallationer."
fra Dansk Ingeniørforening.

K. 26 "Forskellige saget³³"

Forstoppelse i kloakledninger.

K. 270

Fortegnelse over de nye amtsråd og amts-
kommuner.

A. 314.

Forretningsgang m. m.

A. 271

Prover fra forsøgsbassinanlægget på R.D.

K. 295.

Forrensning, Sællesudvalg veds.

A. 32⁴⁶.

For evening . A. m.

A. 3246

Föreningen af badvandets v. Amagerstrand

A. 450^{19.}

Toureningen af Presund fra
kloakudløbene.

K. 104

Forureningsrådet

A. 3246

Forureningsudvalget .

K. 32 ~~35~~ 46

"Fossgårdens" kloakket i Vanlöse.

K. 183

Fotografieren.

K. 150

Fredensbro

Omlægning af kloak i 1976. Se
bl. a. skriftet af 22/4-76 og 24/6-76 fra
fa. Loviconsult.

(Se endvidere sagen St. 340 Lyngbyvej =
ens ombygning til motorgade).

St. 26

(Skriftet fra 1976)

Frederiksberg kommunes andel i ud-
gifterne til forbedring af udløbsfor-
holdene ved Kløvermarksvej.

Korrespondance vedr. opkrævningen.

K. 450

Frederiksbergs overenskomst med
Københavns kommune ang. vandklo-
setaffgift.

K. 431⁸, og K. 26⁴

Frederiksborgvejs og omliggende area-
lers kloakering nord for Bispebjerg
kirkegård.

K. 141

Frederiksborgvejs og omliggende area-
lers kloakering syd for Bispebjerg
kirkegård.

K. 144

4455

Frederiksgård

K. 147

Frederiksholms afvandning.

(Området omkring nuværende Lyd-
havngade, Scandiagade m.m., Borgbjerg-
vej m.m. og del af Borgmester Christian-
sens Gade. Fremgår af skr. af 24/1 1945
til maj. med tegning 5560-29 c.
K. 94¹ Charles: Endelig ordning af kloak-
forholdene).

Frederiksholms Kanal.

K. 26⁶

Frederikslund, Ejendomsaktieselskab

Kloakenteg indenfor selskabets areal.

(Et område øst og vest for Igalovs Bou:
levard, syd for Ellebjergvej / Borgmester
Christiansens Gade. Beskrevet i sk. af
24/1 1945 til maj. med plan 5560-29c,
charter: Endelig ordning af kloakforholdene).

N. 94.

Frederikssundsbanens skæringer med
vejene i Vanløse og Hulsom.

K. 211

Frederikssundsvej en strækning
mellem Borups Allé og Bellahøjvej

N. 252

ff
Fredstidskatastrofeplan.

A. 239 ³₋

Fremtidig ordning af udlob til
Presund

K. 274

Fredningsdeklarationer, notat 29/9-76

vedt.

Se A. 173.

Kort nr. 1

Trihaven.

Regnvandsledningen ved 10 m bassinet

K. 6⁹

Kont m. 2

Trikanten ombygning af overfalds-
bygningen i'

Civilingeniør Niels B. Hansen ar:
bejder 1963-64. Tæll 10 charles.

A. 6

Kort m. 3

Frihaugen

Kloakantag foranlediget af Sn.
leggen af Frihaugen 1 1890-21m

N. 6

Kon m. 7

Frihavn

(Charlie)

Kloakantag. & Frihavn. Ikr af

27/9 1915 fra Direktionen for København:

havn Vej- og Kloakantag. til Havn:

bygningen med approbation af nørh.
Kloakantag. A 1.

"Frihedens" spanding i Sundbyve-
ster.

K. 5

"Friheden" og Lønderkeergård.

K. 285

Trihedsmuseet ved Esplanaden.

K. 26⁴

Kort 1

Friseringslektioner

Sag: Hjalpslektioner

A. 437

Frukningsledninger

Se kartotekskort uds. Oslo Plads

"Tuglegården" i Gentofte.

K. 88

Fuglsang Alle.

Supplering af anlæg udført i 1965.

K. 31

Tugtighedsmålinger med hygrometret i pumpestationerne: Fgs. Eng have og Vigerslev.

K. 342

Funderingsnoter

K. 264, særligt lag.

Funkianville

244

Fyld, borkørsel til Amager Fælle.

Ikr. af $24\frac{1}{2}$ -64 fra OB til borgm. Wassard Jørg.
maj. 10, om i ethvert tilfælde at rette krav
til ejendomsdiv. (Praesid.) ang. levering
af fylden til Amager Fælle.

Hend. i K. 319, Amager Fælle.

Tyld til parcelloren i Sundby, de
striket III ved graving af regn-
vandsgrøften.

K. 3¹

Tyrs Pavelin. (Imedicin)

Kloakansteg til afvanding af folke-
sumsbygning på Imedicin.

(Herunder pumpetrind)

K. 322

Jy.

K. 450

Tyrbelysning under indtrædende
krigsstilstand

K. 431 J

Tyskiske Rådet, vedr. kloak-afmærk-
ningen i Kongedylet. Afale med,

A. 450

Falledernes afvandings m. m.

K. 53

Fallegården

Afløved til stadsgartneren.

Fellesafvandring for de nordlige Køgebugt
kommuner.

K. 354

Fællesbetingelser for arbejder og leu-
raner i bygge- og anlægsvirksomhed,
s.d.:o

(Supplerende bestemmelser af oktober
1974 (ABS) samt almindelige betingelser
for arbejder og leuraner i bygge- og
anlægsvirksomhed af 1972 (AB 72) ud-
gør tilsammen s.d.'s fællesbetingelser).

Felles - mestermøder

N. 32-39-07

Fællesudvalg veds. forening

A. 32⁴⁶

Forselsloven.

Lov nr. 153 af 24/5-55 og lov nr. 122 af 12/4-57
om ændring.

K. 314

„Forskelligt“

Færdsets tællinger, fritid i anledning

A.32-13-0.

Ferdelsuheld.

K. 32

C~~B~~ 37

Kon m. 1

Festningskanalen i Husum.

Fortæring

Se endvidere A 173 og A 234 Uedr.
Vestencanten

-K. 292

Se endvidere kort for Pumpstation
ved Damhusrain

P.s. Ans. kapitalbev. af 25/10 1979 til
etablering af 2 pumpstationer m.m.
samt migt m.m. om samme m.m. og
sagen N. 292 omkring dets for oven-
nævnte kapitalbev.

VEND

Festningskanalen (Vestenceanten)

Oppumpning af vand herud fra
Havnekanalen.(Charter om dette emne i begy-
nelsen).

S. 45

S. 223

VEIND.

G

Gadearbejder i myldresiderne, Forbud med.

Skrt. af. 10/6-77 fra Vykomboret.

A. 26.

Ladokarvej.

K. 9³ Matt. mt. 1466 Valley.

Gadelande A

A 268

Gadenavngiøningen
~~Gadenavngiøningen~~

Sagens benavnelse: Kloakforlygnelsen
/ Vejregulering / Gadenavngiøningen

A ~~98~~ 98

Lassevejens Grundejerforening.

K. 44

Gamle Carlsberg Vei

Hvor der gamle findes en søjle om
kloakken i denne vej ved jeg ikke nu.

Eng. kloakken i jernbanestrikingen,
se kartotekkortet ang. Carlsberg bryg =
geniem. 14/12 1981 J.R.

SB! Overenskomst, undertegnet d.
14/5 1900, se deklaraationsbestemmelserne,
paragraf 33 nr. 2.

VEND

Gammel Dok

(Asiatisk Plads, Matr. n. 30, Christianshavns kvarter)

Korrespondancen af bl.a. 12/5-82, 10/5-84
og 15/7-83 der bl.a. berører den afslåede
ledning over den omhandlede ejendom er
fejlagtig arkiveret i N. 26, Charles Fortkulligt.
Gaden N. 107 Christianshavn, Charles Fort-
skelligt bei Grøns (kompromis) 20/8-85 PR.

Gammel Køge Landevejs pumpestation

Inst. af 2 nye pumper i 1959

Kommissions sagen ligger i K. 249³

K. 449

1.

Gammel Køge Landevej.

(Gåsebækskloakken - Vigenslev Alle)

K. 20

2.

Gf. Køge Landemå.

Ændring af byggelinier på de til
Damhusøens regulering eksp. arealer
vedr. matr. nr. 85 og 88 Hvidovre.

K 23¹⁰

3.

Op. Køge Landevejs udvidelse
på matr. nr. 85 og 88, Hvidovre.
Ekspropriationsfor. af 9/1165.

K. 23¹⁰

Gl. Køge Landevej

Tildækning af overfladevandledning
til Danhuskøen syd for vejen

K. 23: Forskellist.

Grammel Kōge Landweġ

ma'widause i Kōlenbauus pommum fra
sa. Meigertswuy' til stadus grause.

A. 277 (1967) partigt pag.

Gammel Mønt 4, matr. nr. 381 KØ

Beskadigelse af stikledning til ejd.

Krav om erstatning.

Gangsti under Fredrikssunds banner
ved Svendingen.

K. 211

Garage R9.

Opford 1951.

K. 443 15

Gardnervej.

K. 7¹⁴

of artvermässig vedligeholdelse af afkastkontrakter
medler

A. 73

(Se meddelelse skrivelse af 24/11-82)

Lesleavinger

K. III.

Gasledninger og elektriske forsyning.
Ledninger i parcelforeninger.

K. 151

Gastrykledning (500 mm) fra
Gunderby gasværk til Østre gasværk

Koncept til skruer til gas-
værkernes ingeniørkontor (ikke afsendt),
foranlediget af U's skr. af 19/11-73
til samme kontor.

Arkiveret under d. 19/11 1973.

S. 279

Gasværkernes oplegsplads =
Tømmergravens opfyldning.

K. 94²

Gaver til jubilare m. fl. fra kolleger

A. 32

Generalplanarbudet.

K. 307

Genosse.

K.(7) K. 300

Genitalesunden

(Geborgbusunden m. m.)

N. 7

Geologi, Boringer.

Geologisk institut.

K. 264

Geoteknisk institut.

K. 264

Ligningslofter fra fremmede distrik-
ter til kloakværket (ved Strandvæn-
get), senere hovedkloakpumpestationen
ved Kløvermarksvej.

K. 68, se også K. 26⁴: Bortskaffelse
af ligningslofter

Giftstoffer til brug i laboratorier
På RD.

Indenrigsministeriets tilladelse til re-
kvirition uden politipåtegning fore-
ligger ved skr. af 9/3-1943.

K. 443³ „Laboratoriearbejde“

Gladsave kommune.

Forskelligs.

St. 1 Ang. særlig forvarmed
spildevand fra Skandiflex
619, Sydmarken 35, Gøborg
er der oprettet en særlig
sag, N 394.

K. 230

Gladsaxe kommunes afskærende
ledning langs med Ueterslev moses
nordside

K. 88

Glommensgade udfor mast. nr. 18. fs
Anlæg af gadestræk. med kloak,
approb. 24/6 49.

K. 5¹: Forskelligs 1943-1952

Gleichenia communis

(Ang. Ejler se N. 290).

A. 282 (*Rosencrans. cyrtana*).

"Gratts veje"

Kopier af approbationsstr. + planer
for V's sag ved kloakforleg i veje
på matr. mt. 10^e m. fl., Vanløse.

K. 18

Go. cartbanen

A. 305.

Godsbanegården

K. 187

Godstransportcenter i sydkhavnskeve
deres.

(På et areal syd for Kærns
Munde (syd for Galor Boulevard) og
øst for Gæsebekendens ålme lal)

K 94¹⁰

"Godthåbs Minde" i Sundbyvester.

Afvanding af en del af parcellejerne.

K. 5

Godthåbsvejs kloakering.

(Frederiksgård m. m.)

K. 21

Godthåbsvejs kloakering.

(Strækningen ml. Brønshøjvej og
Kasbyholmvej).

K. 31

Kloak i Godthåbsvej m. m.

Kirkens villakvarter.

K. 90

"Granly" og "Lomod" i Usterslev.

K. 155

Greisvej.

1) L.D.'s sk. af 24/10-62 til næst. aeg. matr. nr. 3610's (regnvandsgrøfter) ledning til aulag af vejens

2) Natat af 22/3-66 vedr. K.'s afholdelse af tidlige kerne til aulag af vejens areal matr. nr. 3458, 9, 4 (overdækket grøftareal).

K. 4⁴, Forskellige sager, Lag: Vejledning

Grennør.

Kotal vedr. afsætning af spildevandsstik og rensesstensstik i gadekloaker.

K. 271

Greve,

kloakering af Greve - Kildebrønde
kommune; campingplads m. m.
ved Lundie strand.

A. 365.

Gruppelivs försikring för Kålenhorns
kommuns ~~tjänstemän~~ anställda.

A. 32. ~~21~~. 1

Grusning med grusspredemaskiner.

Fortegnelse over vognmand.

K. 32² nr. 26

Gansejerdammen, opkrævning af sand-
afledningsafgift

A. 256

(Læg: gansejerdammen findes
i AØ)

Grænsereguleringer

Se endvidere A. 437, (se her distribut,
Dampens, Hærestrup's
(Hjælpedokumenter))

A. 372

HJÆLPELEDNINGER

Grænsereguleringen (se A. 372)

Kommunegrænsen ml. København og
Hvidovre langs med Damhuså fra
Vestbanen til stranden.

K. 437², vestre dist., Damhuså, Hareskøj Å

Gröfter

A. 40.

Grönagervej.

Valby herlungehjem : K. 94⁷ forskelligt

Børneinst. „Benediktinergården“ : K. 9⁶

Geogr. kend. i K. 94⁷

Grøndalen, B. 57

Lukning af Bth. - Vand. hovedloak.
Hjælpeledningsgrøft i Grøndalen fra
Elekstervej til Godthåbsvej.

K. 251

Kon. 2

Grøndalsåen.

Overdækning af skelgrøft langs
åen på matr. nr. 180 a fra 5. juni
Plads til Godthåbsvej.

K. 40.³

Grändalsåen

Ge. N. 182 (Jernbanesag) skr.

af 4/3 1931 fra Pladsingeniørin og
magistraten.

"Grøndalslund"

Malt. nr. 14^{ad}, 14^g og 14^k, Vanløse

K. 8

Grøndals Parkvej,
suesvømmelse i 1960-erne af
strækningen mellem Grøndalsbøden og
Grøndalsvængen (forsænkningen ved tidli-
gere bærelinje).

Grøndals Parkvej, Nlekistevvej, Peter
Bangs vej.

K. 276

"Grøndalsvange."

Supplerings af kloakken i Hillerødgade
Grøndalsvange m. m.

K. 125

Grønlandsvej pumpestation.

K. 451

~~Stenlog~~ i grömmen området.

K. 23¹⁴₂

"Grønnekove" og "Strandlyst"

K. 75

Grønåsen (gamle)

Parkeringsanlegg

K. 26⁶

Grönåsen ved Bekkersgård.

K. 249

Ludonovej m. m.

K. 147

Gudhjemsgade.

Kloak- og vejanlæg udfor matr. nr. 5058,
U.K. (Taksigelseskirken)

K. 51⁴

Guldagervej's og Hansholmsvej's
Kloakering.

K. 67

Gullandsgades og Sundholmsvejs
Kloakanlæg.

K. 83

Qvitt tilskyldt på arbejdsredskaberne

Cirkulære af 15/1265 fra Følleskontoret

K. 32⁴ lsg. sikkerhedsregler

Lummiror sil PA.

K. 443¹²

Gundløsgade oplandet

I et charter om dette benavnt be-
rørelse- og kommissionsindtægter
30/4 1975, er der givet en detaljeret
redigering for dette opland, der omfatter
såvel Islands Brygge som en del af
arealerne mellem Amager Boulevard og
Amagerfælled og samt Hundholmvej - oplandet.
(Dateret december 1974). N 120

Gyldenløvesgade

Der var i 1932-33 en sag: N.

208 Dømming over Jankel Jørgens

so. Jørgens arkiv er overført til

N. 167. Det gamle banyårdsterren.

Lynghemoseis opland.

Se endundersø N. 45¹: Skarve
Lynghemose 1932-41

K. 292

Nov 11

Gäsebackens kloakpumpstation

A. 443

Liseboksrevider

Flgning og istandsættelse af
str. mellem Ellebjergvej og Kærbød
Strand

K. 9⁷

Gåsebaksrenden.

K. 9 Forslag til forlægning.
(Midlertidig afsk. ledning)

K. 437 og Oprensning, begn.

K. 40

Endvidere N. 301

Kort m. 4

Gäsebaksrendens gemenslöt under
1847


K. 97

Kort nr. 5

Gåsebaksrendens opland.

Standsning af bidragsopkrævningen
i 1933.

A. 9⁶



Hamletsgade.

K. 7⁹ (Havremærken).

Hammerhoj, pleje hjem Tuborg =
vej 181

Sag om kængler kartel i kloak-
ken, se N 270 d. 9/2 og 4/4 1977.

Hansen, Niels B., civilingeniør

Arbejder 1963-64 med ombygning
af overlådsbygninger i Frihavn.
I alt 10 charles.

N. 6

Hanstholmvejs - og Guldagervejs
kloakering

K. 67

Havestobøvnens indføring til

Joanemøllens ss.

A. 7.

Hareskovbanen.

Arealet mellem Bispebjerg kosp. og Hareskovbanen.

K. 212

Hareskovvejlinien

K.351

Harrestungårds og Hønstedgårds
blokering.

K. 62

9236

AB! Tim kort

Harrestrupians splan

N. 45

Ab! Fleu kont

Harrestrup's gemembr' under Ros-
kilde Landevej.

K. 45 ³

AB! Flau kom

Hareskrup i

ambygning af gennemløb under
Bjærnvej / Leopoldvej og under Dam:
Musdalen i Hordovre kommune.
(Fagen opstillet i 1981)

S. 45

AB! Flum korr

Hørrestrupå, regulering fra Van-
løse Byvej til Spangen.

K. 45⁴

AB! Tæn kort

Harrestrup, regulering m. v. fra Spangen
til Kagsåens udløb. Løsen fortset
indtil Ringvej B 4 (nu Parkvej
Ring 4).

A. 223⁴

~~N. 45⁸~~ særlig charac

M.B. Ten kort

Hammestrupians opland

Udskænkelse hovedkloak fra Sjælland til
nordseanlægget i Herlev (nu kloakpumpestationen
for Kagsås opland) og regulering af Hamm-
strupia på strækningen fra Sjælland til Ringvej
B 4 (nu Parkvej Ring 4)

N: 223

særligt charcer

B! Flim kort

Harrestrupåen, regulering af denne som
beskæftigelses foranstaltning
(Regulering af Damhusien fra Urtå:
nen mod nord til Raskildenej og af Har:
restrupåen fra Raskildenej mod nord til
Vandløse Bøgej. (Arbejdet udført som
beskæftigelses foranstaltning)

A. 254.

B! Ten kort

Harrestrupens opland i Glostrup
kommune. (Ejly)

K. 290

AB! Kun kort

Hørrestrupåns opland

Midlertidig tilslutning til hovedkloaker:
lægges for Hørrestrupå - Damhusåns opland
af disse deloplande i Ballerup, Herlev, Rødovre,
Brøndby og Gladsbæk kommuner

A. 223, charteret Til:
slutning til RD

VEND

A. 23, charteret For:

Ophør af den midlertidige beslutning
... (Vandafledningskommissionens
kendelse af 3/5 1974).

N. 354.

VEND

AB! Den kort

Flarestrupiens opland

(Inng. et nød-omløbsarrangement for
7/9 Suedøen Kloakværks pumpestation
Ejls Øst (nød-omløb sker via Køben-
havns kloaker til RD) se. N:o skr. af
24/2 1978 til 7/9 Suedøen Kloakværk i
sagen N. 354 Suedøen Kloakværk. Fællesaf-
vinding for de nordlige Køge-Bugt - kom-
muner.) SE TILLIGE ANDET KORT OM NØDOMLØB

SB! Tjen kost

Havnstrupåens opland

Ansøgning om etablering af nødforbindelse for
den sydlige del af hovedrindvandsledningen
Studen - Egeby, se redegørelse af 8/6 1973
udarbejdet af et teknisk udvalg nedsat i
henhold til en landvarenskommissionskendelse
desu fremsendt med skrivelser af 19/6 1973
fra Landvarenskommissionen for København
amtskommunes 1. område. Skrevet i

sagen N. 255 Gladsvindens opland
(Brøndbyåsted m.m.), Charles Hvidorn
Hospital (overbygning af gammel hoved-
køkken).

SE TILLIGE ANDET KORT OM NØDDOMLØB

Hasselvej.

(Hastnuptunds kloaker).

K. 177

"Hastryplunds" kloakket i Tanløse.

K. 177

Hausers Plads.

Omlegning af kloakledningen i anledning af opførelse af et underjordisk gas-
skeringsanlæg.

K. 26⁶: "Forskellige kloak anlæg"

Havn og Havnens

Den kort, nummeret Havn

m. 1, 1.2.5.

Havnen kort 1

Havnens kajarealer afvanding

Sk. af 1 1972 til havnebygningst-
ren ang. ændring af midlertidig praksis
for omhandlede afvanding og forløb.

A. 104⁶

Havnen kom 2

Havnevesenets opfyldningen

A. 368

Havnen kort 3

Kloakaulag på Havneresens
opfyldte Breder Gade for Islands Brygge

K. 163

Hammur kom 4.

Hammurs forsamling.

A. 104

Flammens forurening med olie m. v.

Se korrespondance med Læssstyrelsen i
Malmøhus Län og Flammesakeret.

A. 104

K. 308 : Sverige og Preuss.

Reglement for ordens overholdelse m. m. ud.

Havnen kort C

Havnevesenets og Kleh:s. kommunes overens-
komst om et opfyldt areal syd for Karus
Minde, der delvis tænkes anvendt til gods-
transportcenter.

K.94 forskelligt

Slavner kon 7

Slavnerens opfyldte areal
ved Fiskeriet.

K. 114

Stuvum kom 8

Hammusens analer, Undersögelser
med. approbationer (Kloak) ja

6

(Charmed)

Havnen kort 9.

Havnervand

S's skrivelse af 14/4 1986 med
klausurudvand for skole.

S. 26

Favrrearken.

Midlertidig godkendelse af budragsopst.
i okt. 1956

K. 7. Beror i I.K.

Harremarksdistriktet."

Letsøen og Ullerslev Mose.

K. 7 15

H. C. Prstedvarkets afvandig.

K. 94 2

"Heimdal" og "Odin's" vejanlæg.

K. 4²

Heimdalsgades kloak m. m.

K. 161

Heldbovej.

Anlæg af Heldbovej med siderejs
og af kloak i Heldbovej.

K. 23-

Hellerupgårdskloakken.

K. 59

Helligdagsarbejde

K. 324 (Arb. Tilsyn)

Henrik Harpestrengs Vej.

Sparring af vejen.

K. 53

Herholdsgade.

(Anv. "Fillesgrunden" se S. 167; Det gamle bangårdsterren):

K. 26⁶ "Forskellige kloakanlæg"

Herjedalgade, station for ren-
se-og reparationsbadet

(sagen om pladsen ved Fælledvej
- tidligere N. 452 - overført herud)

N. 453

Hesliv

(Se endvidere N. 23 og N. 354
ang. midlertidig tilslutning af
russi delopland til hovedkloakanlæg:
gennem for Damhusårens opland - her
under Hesliv-oplandet.)

Kon 2

Hertov, Hoveby - bebyggelse ved
Frederikssundsbanen mellem Hertov
og Ballerup.

K. 245

Kon 3

Feslev, kommunens ejendomme i

K. 237

4.977

Ferlev renseanlæg.

(Fra 1980 fortæller sagen i char-
teet: Kloakpumpstation for Kags-
åens opland.)

K. 223³

Herlev Vest.

henvises til Lomose As opland.

K. 289

Hermodsgades forlængelse.

K. 7⁹ („Flavremærket“)

Herschederne.

K. 296

Himmelkspresen

Herberg for hjemløse mænd

K. 94² Banerødvej & Vasbygade

Hindegade.

Varmeledning

K. 178

Historii

Redogörelse för Köpenhamns aflöds-
manliga historii.

N. 313

Historiske undersøgelser med
de københavnske søer.

N. 339

"Himmets Værn", se Toftevang

(Matt. mt. 3^a af Husum)

K. 234

Horseshoe Bay.

K 237

Hjälpeledning

Öpmärksamheten beaktas på sagan.
A. 315 : Reservvaruförnying

K. 437

Kort nr. 2

Hjælpeledn. fra Vanløse Byvej
til Spangem.

K. 45

Kort n. 3

Halsleden Peter Bangs Vej - Vi-
gerslevparken.

K. 276

Holbergskolen.

på matt. nr. 31. Emdrup.

K. 7¹³

"Halmehus"

Parcelforningen Halmehus i Husum
med Genserevej, Veksvej, Bjernedavvej,
Smøringvej, Nordrupvej og Vællekær-
vej.

K. 159.

Forlandet
Holmen og (Pefshaloen.)

K. 305

Holmens Bro, pumpelbröd

K. 454.

Holmestienens kloak anlæg.

(over mætt. mt. 14^m og 940 Vanløse.)
(" " " 13^{af} og 2434 ")

K. 44

Honoraraffärer: cirkulärensaker
från lydreklerad om timlönerna
för rådgivande ingenjör- och arkitekt:
virkenshet efter honoraraffärer

Honorat for særlige arbejdsydelse.
set.

K. 32² B (mappe 39)

Honorarberegninger

Hvis kend. en udtalelse fra Monopoltil-
synet vedr. retningslinier for privatprakti-
siserede arkitekters og rådgivende ingeniørers
honorarberegning

A. 116

Honorarbeskrivning, S.A.'s rechs. verksamhets
honorarbelldil for verksamhetsprojekterings
arbjuder

A.65

Fløsebakkenes forlangelse over Ud-
sættelse Mose.

K. 7⁹

(Alm. Korrespondance)

Hospital, Fvickovse.

A. 255

hospitalsers og industriens spildevand,
undersøgelse af.

Se endvidere N. 377

A. 369

Hotelskibe

Se: Spildevandsanlæg A. 257.

Hovedbåndene

Vedr. projekteringsudgifter se K. 116 (særligt lag)

K. 355

3 Houdaspildmanasjanning for Ballinup-
efólati, Glöskup, Hirtur, Rodurn m. p. kom.

3 Separat janning.

A. 360.

Howe's ^otsackfonden, län eller stäbbe f.e.

A. 49 (Howe's ^otsackfonden)

Hovedsædskommisionen

K. 247

Herreds rådhuset, orienteringsplaceringen
for møder.

A. 271.

Hovedstadsreformudvalget,

Spørgeudvalgets sekretariat

skt. af 3/9-70 til stadsingeniøren og
til byingenj. Lunn med anmodning om
bemærkninger til sekretariatets redegørelse
for vandaflednings- og kloakforholdene i
hovedstadsområdet.

N. 247

Hävedstadsrådets tillsyn med
kommunalt spildsvandbråk
(årligt tillsynsprogram. För Kälen
har vi pratat för RL)

S. 379

Huldgaardvej fra Borups Allé
til Frederiksbergvej

N. 252

Hummer#gades nedlægning.
Omlægning af kloakken i Admiral-
gade.

K. 26⁶ „Forskellige sager.“

Husungårds villakvaster.

K. 189.

Fusum, des gamle.

K. 268

Fusumgræfum afiát

(Charms i sagan Róðvengræfum u:
gularing.)

N. 46

"Susum Lovely"

K. 126

"Husum my Lovely."

K. 126

Husum - Rodovre kloaker.

K. 45

Thurston stations expanding.

K. 211

Humantanken.
(Pensleanlægget i Svendingen)

K. 45²

Se ibrigt sagetne
K. 36 og K. 126

Fussumvejs blokering.

K. 45¹ (Sideledning)

Howard Hospital

A. 255

Skidovre (undtagen Nygårdsgrøften)
og Skidskolen.

K. 285

Hvissinge.

Vandeløb i Glosstrup

K. 282

Hvissingegrøften

Slotsherrensvej og Hvissingegrøftens opland

Nr. 332

Hygrometerforsög.

K. 342

Hylkebjerg Alle.

K. 39

Hyderabad, R 53.

K. 248.

Hydriaspis puripes

K. 448

Hässelby slott ved Stockholms.
Ferieophold for kommunens ansatte.

A. 32 forskelligt

"Hjortens vejanlæg i Sundbyøster.

K. 4²

"Højdegårdens Villaby" i Husum.

K. 189.

Højdevangskisene, 12^a, 9'U.

K. 5⁵

"Højmarkens" kloaker i Vigerslev.

K. 22

Hörsagenvej.

K. 139

"Højdegårdens Villaby" i Husum.

K. 189.

Højderangsbusene, 12^a, 97

K. 5⁵

"Højmarkens" kloaker i Vigerslev

K. 22

Hörsagenvej.

K. 139

Höjsgårdens villaby

K. 88.

Kont 1.

Flajvande observations

N. 295

Kort 2.

Härvands mätningar,

vandslands mätningar, nedbörs:

observationer.

N. 26.

(Färdigt chartec).

"Højvængens" afvandning i Vigerslev.

K. 23¹.

Kort m. 1.

Hordumsgade

Hydring af kloakken i anledning
af udjordselse af vandledning.

Sket til vasenre af 4/10-62 + rettet plan
af 3/3-64.

K. 94⁹ Forskelligt 1958-63.

KOM m. 2

Herdumsgade, blok i

Erklæring af 3/11-76 fra Belysnings-
nettet i forb. m. huseklæring.

A. 94

Håndklødepapir. Toilet-papir.

A. 271.

Håndværkerhaven.

K. 66



J.N.S. - Prisen

for 1980 tilfældt Kampagnen
om indsamling af kemikalier af-
fald fra private husholdninger
April, maj 1977.

Opfølgende modtog diplom og afg.

N. 26

Idrætsanlæg ved Herrens Gymnasials-
skole matr. nr. 5741 og 5598, U. K.

K. 437, nordre distrikt.

Udelebrantsrapporter

(Benzintankvogne, forskudsregler v. brænd og
fødselsuheld)

A. 26¹⁰

Tilslutning til spiderans.

(Se kort om rovbørsteproblemer
i kloaksystemer)

(A-32-15-3)

Indbyggerantal.

Til brug ved fordeling af kloakudgift:
ser.

K. 263

Inddømming af Kalvebod Strand

(NB! Der findes en del overlappings-
ninger i arkivene for denne sag
og for sagen N. 319 Smagst Fælles
Klækning).

K. 243

(Se endvidere kortet:
Kalvebodprojektet).

Indførelingsvejge for regnvands-
grøfter på Østkysten af Smaget.

K. 3

Indkøbs samarbejde mellem forskellige
kommunale institutioner.

Skr. af 31/865 til Folleskontoret i anledning
af en forespørgsel fra 4. afd.

K. 246

Indretning af skyllebassin på
kloakværket ved Hanemøllen til
regnvandsbassin.

K. 437

Indsamlinger (til gave m.m.)

A. 32-23-01

Indsivningsvand
i Kbbm's kloaksystem.

K. 344

Indstillinger

Notater til Fælleskontoret om ansøgelse
til opslæde stillinger m. v.

K. 32² B, lag 36.

Industriarealer udfor Københavns
Engros Grøntorv.

K. 97

Industriens afløbsforhold

Se anden kort.

Se endvidere N. 68 charakte Tid:
ford af giftige affaldsaffør og slam.

Kom 2

Industriens og hospitalers spildvand,
undersøgelse af.

Se endvidere N. 377

A. 369

Industriens spildevandsforhold;
 laboratoriets rapporter om vurdering af spildevandsforholdene indenfor afvandringsområdet.

D. 24/7-81 område 1-1-2

D. 13/11-81 —" — 1-2-3

(Se endvidere N 369)

Endnu se N. 369

~~N. 377~~

Industri møde

Referatet udarbejdet fra Miljøafdelingen

A. 369

Industrimindersegelsen, mæder af

SB! Se endvidere N. 377

A. 369

"Ingeniörrens" nyläsning: "Å-
ret rundt" affärskontors ledning, en
arkivens kronologisk bland almindelig
korrespondans

N. 304

Ingeniørens Ugeblad

Støtke artikler, des forfatter des
samme af afsløstchef K. J. Lønn.

Skrevet i N. 295 Spiddevandskom:
kan under benævnt: Skrivet
af (d. v. Lønn).

Ingeniørstuderendes midlertidige
ansættelse i K.

K. 32-2-47

A. 32.05.06.2

Ingeniørens indtræden i udvalg (ing. foren.)

DAKOFA

Kort m. 1

Ingersbergades pumpstation.

Se individnr A. 301

K. 433

KOM m 2

Ingerslevsgades pumpstøtten, udlysnings
af 200 m² areal ved Ingerslevgade

A. 4'33

Instruks om sikkerhedsforan-
stillinger ved arbejds- & kloak-
systemet

(dateret jan. 1960)

1 ekspt. lag 1 bl. 32-15-3 : Arbejds-
beskyttelse under december 1982.

Instruks vedrørende gadeblokken.

Den pr. 1. januar 1958 aftalte
fordeling mellem vejkontoret og
blokkkontoret af
arbejdet med gadeblokken.

K. 270.

International Civil Defence.

A. 239³

Interessegruppe for rørinspektions-
firmaer

A. 392.

International Hydrological Programme
(IHP). Repræt af møde afholdt den
19. november 1973 i København.

A 295.

Introduktionskrivelsen.

K. 32

Invalideredes fortrinsadgang
til visse beskæftigelser.

K. 32 forskelligt

Investeringsplan.

K. 240⁴

Islandsvej, åndssvageforsorgens bebyggelse
matri. nr. 1775 og 1001 SV.

Islands Brygge.

(NB! Tager ^{brugs} ~~et~~ fejltagelse til korrespon-
danci med hele tydelig - Islands Brygge.
18/1-82 J.R.)

NB! Ang. den historiske udvikling af kom-
muns afvandingssag, se julegning
K. 163 påklædt indersiden af chartret:
Området syd for søkøge fabrikkun
med afvanding til Drechtedgade an-
lægget. Oprindelig anlæg m.m.

Islands Brygge.

Udflytning af afløseskontrakt fra
Grundtvigs hus til Islands Brygge,
(Levins hus).

N. 163 Kloakamas på Havnsværnis
opfyldte ansøgn om for Tolants Brøgger

N. 222 Skovvejgades hjælpelønning

P.s. Se endvidere påbegyngelsen på N. 163,
charteret drejede om for Føjningsfabrikken
med afvandning til Drechtholms anlægget. Oprindelse
lign anlæg m.m.

Islands Brygger

Følgende sager er relevante:

N. 77 Islands Brygger, kasse Duvne
1901-1913 incl.

N. 120, se sørlig skattebetalt Gæstegæst
oplandet, bevill. af kommissionens endel
30/4 1975 Uend.

Islands Bryggeri

(fortsætter fra kort 3): N. 319,
 Charles)

Udløbsledning i Thorvald Borgs Gade
 og forbindelsesledning i Smøllersvej

Se endvidere Charles Dæmning langs
 Vestamager (Smager Fæld).

"Islekhøj" i Husum.

(Anlæg af adgangsvej med bro gennem fæstningsstrøbet m. m.)

Kloakopløndet (=) grundejerforeningen

Islekhøj afvander til opløndet

K. 198

Islev Nord i Rødovre kommune.

" Islevgaard's og Stationsgården
i Herlevs afbanding.

K. 112

Tslektusvej.

Forlangelse af gemmebløb for Hærre-
skrup A under Rödovrevej.

K. 45¹ (lagget "Ahr. 1938-")

Islev Nord.

(Kloakoplund i Rødovre kommune.
Til dette opland afvander kloak-
oplundet (= grundejerforeningen
Islev og København kommune.)

K. 198

Kon 1

Isolapens användelse vid skriv-
undersökningen

N 333

Isotopundersökning i Kåge berg,

Kälenhavns län . . .

(Fördelning i 1964)

Se vidare charakt. Nation. industri-
områdes avgränsning (i A-23).

N. 23 ¹⁶

(Charakt.)

Tstedgade

fra Tavogade til Gasværksvej
samt Skydebanegade.

Et eksemplar af den trykte indstæ-
ling af 13/6 1899 fra mag. til BR ang.
bevilling til klokanlæg

fendes i chartret Gammesteds-
vej del af Dybbølsvej.

A. 186

Aliens vs. promiscuous.

A. 438³~~B~~

Italiensvejs kloakering
mellem Engvej og Smagerbanen
(Strandbyst)

K. 3¹

J

Jagtvejens kloak.
for Adolphsen og Lehmanns grunde.

(Deli af Jagtvej, Marsredagade og
Tårninggade).

K. 54

Jasminvej (Frederiksberg Komm.)

Te korrespondance 1 juni 1981

Sl. 12

79
Jerichausgade

Her der måtte findes en sag om
kloaker i denne gade ved jeg ikke nu.

Ang. Larkberg byggerium: se kort om
dette.

Ang. Usterfælledvej: se 2 kort om denne.
14/12 4981 JN

Jern- og stålforhandling

K. 70⁵ nr. 23

Jernbane stles bloakering.
nord for banen.

K. 18

Jernbane alle's klækning
sya for banen.

K. 19

Jernbaneoverskøringen og vejens
Trinnet m. m.

K. 188

Jembanesag.

K. 182.

Jordbundsundersøgelse

"Boringer og geolog m.m."

A 264

Jubilareer m. fl., gaves fra kolleger.

Jubilæet.

K. 32³ „Forskellige sager.“

Jubilæumsartikel i „Ingeniøren“
i anl. af Kbhns kommunale inge-
niørforbunds 50 års jubilæum.

K. 26⁶ „Forskelligt“

Jubilæumsdyrskuet 1930.


K. 185¹

Jubilæumsudstilling 1938.

K. 227

July 1st, 1892

A. 32



Kabeljers kloakering.

K. 170

Kagsåens gennemløb under
Frederikssundsvej.

(J. eget omslag & chartered "kort
for Frederikssundsvej" 1928.)

K. 223

Kagsåens opland.

(Kager om Ullenslev mose findes foruden
i N. 223 i søgerne N. 7, N. 73, N. 228,
N. 292 og N. 373).

K. 223

Kort m. 3

Kapæens opland.

Mødesf. vedn. seg. af Hærstruy A^o

A. 223

Kagsåens opland
indenfor Gladsbølle kommune.

K. 287

Kort m. 5

Kogsåens opland
indenfor Herlev kommune.

K. 288

Kalkbrænderihavnsgade m. v.

Mageløgsoverenskomst mellem
generaldirektoratet og Københavns
kommune

K. 446² (Arealer ved Strandvejen)

Kalkbrænderihavnsgade, mellem
Arhusgade og Kalkbrænderihavns
Løjt.
kaj.

Kloak anlæg i 1967.
(Førig korrespondance søgt i både
A's og U's arkiver, men ikke fundet.
3/11 1980 RA).

A. 26
Forskell. kloakanlæg

KALVEBOD BRYGGE

Omløgn. af Kveakledn.
ml. Mitchellsgade og Syndergårdsgade

(Syndergårdsgade nedlagt. Erstatte af
Bernstorffsgade. 28/3-83 J.R.)

K 358

"Kalvebodbassinet"

(Bassin for udløbene for Gårse:
bakteriudløbet og Kængens Engbølle -
grøften, dannet i 1968 ved udjæv-
ningen af udløbsledningen fra RD
over pumpestationen ved Sjællandstran-
de i Kængedybet).

Afdelingssing. Rensnings vold
af 24/5 1974. A. 9. Forshellev

Kom m. 1.

Kalvebod Brygge (kloakforhold
ud for Godsbanegården.)

SB! Heri ligger korrespondancen om
ombygningen af pumpestation Fisketorvet
& anlægning af ombygningen af Kalvebod
Brygge.

K. 334 Pumpestation Fisketorvet i ombygning,
se N. 114. 28/5-83 J.O.

Kalvebod Brygge pumpestation
 (Fiskekorvet) NB! I denne sag
 kan ombygningen af pumpestationen i
 anledning af omlejningen af Kalvebod
 Brygge. 28/3-88. P.A.

Pumpestation Fiskekorvet idrømt, se

N. 114.

A. 334

Kalvebod Pladsvej.

Under Forskellige sager (særlig om-
sigt i arkivet), og Kalvebod Pladsvej,
Banske Studentens Rokul i Fiskehavnen.

K. 26⁴ Se endvidere ^{sager} N. 114 samt
N. 94, Charles Tammings
opførelse.

Kalvebodprojektet

Korrespondance mellem SD & Hvidovre

(Forslag til inddæmning af Kalvebodstrand. "Kalvebodudvalget" af 21/6 1967)

H. 23¹⁷

(dir. gerp. i 443.¹⁶)

Se endvidere kortet Kalvebodstrand, inddæmning.

Kalvebod Strand, inddæmning

Se endvidere kortet: Kalvebodpro-
jektet.

K. 243

(NB! Der findes en del
overlappinger i arkiverne
for sagernø. 243 og 319
Smager Fælles kloakering.)

Kamhusene

K. 23³ Forskellige sager: Vigerslev godstation samt
baneareal vest herfor.

Kampagnen om indsamling af
kemikalieaffald fra private hus-
holdninger April / maj 1979

(I charteret: Bortskaffelse af af-
faldsaffald, giftstoffer og kemikalie-
affald)

S. 26

Kantosparken

K. 66

Kanyler kastet i kloakken

N. 270 d. 4/4 1977 skr. til plejehjem:
~~med~~ med Hammurstrøj, Tuborgvej 181
Skr. til plejecentret Sølund ^{26/}581

Samm sag: notat af 9/2 1977
fra N's laboratorium

Kapitalbevillingen

Tordeles til alle ejd.

5/4-83 leo

A. 65

Kapitel 5

§§ - godkändelser (Lislevirksomheder)

Miljøgodkändelser

(Tilladelsen til spildvandsbeholdninger
fra Kapitel 5 - virksomheder)

A. 380 384

Korrekturordning fra joi 15/8 1979 er
ført på N. 380: Miljøgodkändelser
(Lislevirksomheder efter miljøloven, Kapitel

"Kærens Minde" - areal.

(Ejendom ~~syd~~ ved sydenden af
Hjeløes Boulevard)

K. 94.3

Kastanie Alles, Bogholder Alles
kloakering m. m.

K. 140

"Kastaniegården"

(Kystsanatorium)

K. 133

Kastellet.

Ang. Kastelsgravens se chartre i
sagen N. 238 Beskæffighedsarkiver.

Indeholder desuden sagen om Kloak-
antagelse afvending af jorder
K. 322 rumbygning på Fyns Ræve-
ler (Indeholder).

Vend.

I sagen N. 6 findes et charme ang.
paktusbygning på Nørre Toldbod
(indeholder desuden Langelinie-pavillon).

I sagen N. 26 findes et charme
ang Frihedsmuseet ved Esplanaden.

Kon 2

Kastell,
afskend. ledning i

736

Charme i klass 1.

Kastelsgraven.

(Nödhjälpsarbete)

(Sng. Kastellet se N. 322).

K. 238

Kastellet

Se kartotekskort vedr. Oslo Plads.

Handwritten text: *Handwritten text*

F. H.

Krediterensivensheds belastning

aa Uvaksystemet.

(lag: Bortskaffelse af affaldsolie og
gødstoffer)

A 26

Kemikalier affald i kloakbæren.

læg:

Bortskaffelse af affaldsolsi og giftstoffer
og kemikalieraffald. *

A. 26.

* Oplysningskampagnen 1979

Kemikalieaffaldsprodukter,
lov om

A. 385

Kemischungsmeßreferat

A. 32 - 15 - 9

Kendelserne af 7/10-1901 og 11/12-1916.

Brønshøj - Vanløse hovedkloak.

K. 8²

Kendelsen (Uddrag)

Gåsebaksrenden.

K. 94

Kendelsen og forslag til bidrags-
sakter.

Lersøen og Usterslev Mose.

K. 7³

KFUM \leq plads i Emory
Lese- og Uterleer Mose.

K. 7³

Tildeidens parcellforening.

K. 50

Kirkegårde

K. 56

Kirkegårdsareal ved Røde Mel-
lemvej.

K. 5⁵

Kirkessiens villakvartter.

(Kloakken i Godthåbsvej m. m.)

K. 90

Kjeldsgårds og Valbygårdssøjs
Blokering.

K. 61

Kyldsgårdsvejs forlangelse over
maat. mt. 1790 af Vallby.

(vej- og kloaklæg)

K. 85

Klager.

Sundbyernes afvandning, distrikt I

K. 14

Klaget over Gambusians forure-
ning.

K. 23¹

Kleinsgade

ved det Boulevarden, Sunnelesing

K. 178

Klemmens bloakaulog.

K. 110

Klingsejvej's kloakering.

Strækningen Alekistervej - ca. 100 m
mod nord.

K. 39

Klingsberg's og Vera Allen's klo-
akering

K. 97

Kloakplanlægning for et areal mellem Lykketo
Skole og Vigenslev Godsstation.
Arbejdets udførelse.

A. 343

Klædekontrakt for et areal mellem Lykkebo
Skole og Vigerslev Godsstation.
Kommissionsag.

F. 343

Klookanleg for mast nr. 23, 733
m. fl. af Emdrup.

K. 66

Kloakaulag over matt. mt. 2nd
of Vally.

K. 115

Kloakaulag på matt. nr. 1a, 2b
og 3b, Emdrup.

K. 66

Kloakkanlæg på matr. nr. 9 f af Tøl:
by.

(Øst for Gyl. Tøgersvej nord for Godsbanen)

K. 20

Kloakaulaget (forslag og udførelse)

Dambusaens kloakering.

K. 23⁴~~8~~

Kloakarbejde, regler om

korrespondance mellem magistraten
og arbejdsministeren

A. 32-15-3

Kloakarbejdersundersøgelser.

Arbejdsforhold for kloakarbejderne ansat
ved Københavns Kommune. Undersøgels
forlaget af Hygiejnisk Institut, Køben-
havns Universitet, 1975.

Sl. 32-15-6

"Kloakarealers" deltagelse i udgif-
terne til vedligeholdelse af private
veje, der forløber langs arealerne.

K. 437³

Reakkebergningsdiagrammer.

Rekviritjonen på spillerandskomiteens
skrift. nr. 10 med tilhørende diagrammer.

K. 26 3

Kloakbidrag.

K. 143

Kloakbidrag til fremmede
distrikter.

K. 68

Kloakdykkerledninger.

K. 436¹

Kloakdybket ved Langebro.

K. 436.

Kloakering af arealer af Lersøens
opland syd for Bispebjerg Kirke-
gård.

K. 144

Kloakering af enkelte, spredte
ejendomme.

K. 78

Kloakforhold i Kalvebod Brygge
ud for Godsbanegården.

K. 334

Kloakfortegnelsen / Vejregistret
/ Gadenavngivningen

(Sagens titel: Kloakfortegnelsen
udvidet i 1985. Heri foretages den
nødvendige sag N. 95 Rådskuffelåger)

N. 98

Kloakgeld.

K. 143

Kloakgælden og skattevæsnet, vandaflednings-
afgift 1935-48

A. 256

Kloakhaft

(Brædder om Kålenhavns Kloaksystem.
Se kartulikhon om dem).

Kloak i Spangem.

Swendingen - Skenlösevej.

K. 234

Kloakken i Kalvebad Plesvej.

K. 26

Kloakket i Kirkbjerg Alle.

K. 216

Kloakket på kommunens areal
mellem Enghavevej, Ny Carlsbergvej,
Vester Falledvej og jernbanen.

K. 124

Kloakk Kommissionen

K. 49

CP LILA

Kloakkeres m. m.

K. 26 kasse 2

Kloakledninger i den indre by.

K. 26⁴

Kloakledningens maximums- och
minimumisfald

A: 295

Kloakpumpestation for Kagjans
opland. (Tegen er en fortsættelse
fra 1980 af charsect: Herlev ren-
sanlæg.)

Blodpumpstation, (Se generelt
under:

Gåsebækkens - pumpesta-
tion)

A. 443.

Kloaksagen.

(K. 26 var oprindelig benævnt Kloak-
ker. Benævnelsen Kloaksagen blev brugt
om mag. s forslag af 10/4 1893 til at
føre udløbene fra kloakerne bort til en
stærkt afløst fra byen - se j. eks.
K. 26 en kvadrantplan af 29/1
1897 i sagen N. 436. F. Charles:
Afkøbsakt ledninger 1890-1908).
27/10-89 P R. 4 5 0 0

Kloakavalget.

K. 26 ⁴

Flouring of kloakvand.

K. 445

Klorsterilisationsanlæg

på Poulsen & Co's plads, Gødsværksbønnen

K. 26⁴ - 7

Klasesaggift

K. 431 E,

Klademialet

Sl. 157

Klövernmarken

Se kort for Christianshavn

Faldet

Kløvermarksvej (forlangelse af ud-
løbsledning)

K. 450

Kløvermarksvejens pumpestation.

Bevilling vedr. nyt dieselpumpeland og
3 brøkløber. se:

A. 431, kasse K (repr. af brøkløber.)

K. 431

9.800.

Knabstrade.

Omlægning af bloak.

K. 178

Krippelsbro. (Se endvidere
kom for Krippelsbroen)

I sagen N. 233 findes arkivalie
om kloakomlægningen foranlediget af
bygningen ca. 1935 af en ny bro.

K. 233 Se endvidere kom for
Christian Brygge

Knippelebrogade.

Se endvidere
kom for
Knippelebro

Omlegning af gadekloaker.

K. 107

Kolonihaveauleg.

(Taleskr. fra Kladsing og Hadsark.
af 29/4-32) m. m.

K. 133 (Diversesag)

A. 366

Kommissionens forslag januar 1983

Kommunal håndbog

A. 271

Kommunale Bestimmungser.

K. 231

Kommunalkalenderen.

Korrespondance om ændringer i
seksdagsnettet.

K. 271^L

Communal production

Kommuneplanarbejdet i Tålbh. s. Kommune.
notas om

Arbejdsudvalget vedr. kommuneplanarbejdet
Juni 1978.

A. 26.

Kommunalt indkøbs samarbejde
mellem de forskellige institutioner.

Skr. af 31/865 til Felleskontort i anled-
ning af en forespørgsel fra 4. afd.

K. 246

Kondensationsvandledringer.

K. 192

Konfektionsbyen.

(Således kaldes området med Strø-
damvej, Frubjerg, Grisekovvej, Klads-
mølle og Løkkø Parkall.)

K. 157

farvands-

Kongedybet, aftale med ~~fyldirektoratet~~
vedr. kloak - afmærkningen i.

AFO: ~~AL~~ AL

A. 450.

Kongedoms Alle's anlag over
mass. nr. 101^a S. P.

K. 1 kasse 4 (nyere korresp.)

Kongelundsvej, B. 842

K. 253

Kongelundsvejs og Wernersvejs anlæg
efter overenskomst.

K. 5

Kongens Bryghus, Vesterbrogade.

Blatt. nr. 41A m. H. Mienbys Vester Kote.

Katut (Geisner m. H.) af Jan. 1960 med. vared-
forbrug på ejendommen, udfærdiget i anledning af
en stedfærdig fortopning i 30 års levetiden i
Vester Fælledvej.

Arlagt i K. 26.

3/11-65

Kongens Bynghus, Kloakaulæg
Byghusgade

K. 148

Kongens Engshaves kloakering.

K. 94

Kangas Eughaves pumpestation.
(of meaning)

K. 440.

J. 845

Kongesluser.

Afvandingsforhold og bidragsfor-
pligtelser for grundene ved gaden.

K. 332, Bjørnsholm og Dambusdal.

De danske vin- og konserverfabl.
Malt. mt. 2208, U.K.

K. 51 kasse 4

Kontaktudvalget vedr. Kbh's indre søer og
vandløb.

A. 373

Kantat - Artikler - Lokaler - Inventar

K. 246

Kontormøder

~~K 32² C. bog 49.~~

A 32-24-0.

Kontrakter

№ 180

Kornblomstvejs og Lerbøsgades anlæg
udført m. H. nr. 1 ab, Eksercispladsen

K. 83

Correspondance, Volenbays

A. 395

Correspondance med udlandet

A. 26.

Korrespondancepapier for Stadsingeniørenes direktorat

Vedr. bl. a. ændringer i anledn. af aergang bil
A₄-format, 1956.

af ændringer i anledning af blokkontorsets
manuformgivning
K. 246 1967

Korsörgade.

K. 26⁶ forsk. kloakavlag.

Kraftværkdistriktet ved Kalvebod
Strand.

K. 94 kasse 2

Kraftverk på Amagers iskeyst

K. 305

KRAK'S Vejviser

A. 246

Thanks Aosa

Rejuvenating of Aosa

A.246

"Kransagergårds ny Villaby"

K. 126

9. 461

"Krausager Villaby."

K. 126

Kisebørnehøve i Olieblodsgade
mat. nr. 1523, S. Ø.

K. 1⁵

Kristiansgade.

Afskærende ledning i Kristiansgade

K. 148

Kristianshavns Fald.

K. 217, 431 & og 431 g.

Kronprinsesselegades forlangelse.

K. 191

Knudhårnsvej.

Kommunens overlægelse af stakningen
fra Kløvermarksvej mod nord
udfor Pladerne

K 209

Krydsning med gadekloaker.

K. 275

Kulturelle Aktivitäten

A. 26 (uestellung ang. offenes feshold).

Kunde - nr. til brug ved Regningsekspeditionen

A. 65².

Kussus i Emetoft

27¹⁴

A. 32

Kunser, forskellige

Kursus i udlandet.

K. 26 5

Kvartalsoversigter over bevil-
linger og arbejdsplan. (3K)

K. 240

Kvartmesterens telefon.

N. 246.

Kvartalsmøder

Sl. 32-39-09

Kviksøvsforekomster i afløbsvand.

A. 210.

Kviksålvindbrøddet i Kålenhavns
havn.

2/4 1981: Miljøkontrollen underretter
om en redegørelse af 25/3 ang. dette
i anledning af en forespørgsel fra et
medlem af BR.

Sl. 163

(Charles Forstvedt).

Kraglövet.

Kloakanlag m. m.

K 186

Küchlerstraße

Fagen am Del af Sky Landsberg Vey og
Vesterpallevej.

N. 29

Kystbanens elektrificering.

A. 26.

Kysfredningsmarkes.

K. 133 (Diverse)

Karageweys kloakering.

K. 67

Köpenhamns aflödesmanlige historie,
redogörelsen för

N. 313

København - Frederiksborg - kommis-
sioner (M 1933).

N. 26

Köbenhavns forsyning med over:
fladvand fra søerne i og ved
Köbenhavn

Et chartre herom modtaget fra
aftalschef Lamm ved hans afgang
fra tjenesten.

St. 373

Røbenhavn's Grøntorv

Jr. nr A 10

Kolenthorus kann, paunering of.

A. 104

København's kloakket.

K. 6

"København og Villakvarter."

K. 153

Københavns papir- og kartonfabrik
i Borgmestervangen.

K. 92

Haberhays University, Amager

A 367

Kødbyen.

Kloak anlæg m. m.

K. 186

Overfaldsbyggeri i Kødbyen

K. 331 (Abel Kathrines Gade)

Kort m. 2

Køgelugtkanen. Lejemål om areal af matr.
n. 2650 Vigerslev. (RD)

A. 443.

* Kjøgebugbanen.

* Brodeholderen / str. ²⁰ veds. remseanlæg u/
Eltbyvej.

bl. a.

Se endvidere: A. 9

A. 439⁴

K. 301

Køge Bugt, inddæmning i.

Areaer til rekreative formål. (Køge
Bugt Strandpark). (og tidligere)

(Korrespondansen, som er fra 1973, er
arkiveret i A. 354 Svindens Kloakværk.

Fællesafvandring for de nordlige Køge
Bugt-kommuner - i et særskilt
skært).

A. 354.

Kjøbelugt - kommuner, fællesaf-
vanding for de nordlige
(Sueden kloakværk)

Se endvidere: N. 310. Separat hoved-
spildevandsledning for Ballerup - Måløv,
Glasrup, Høje, Rødovre m. fl. kommuner.

N. 23. Dambusius optagne, for:
rentningsbidrag. N. 354

Køge Bugt Strandpark (og tidligere)

Korrespondancen, som er fra 1973,
er arkiveret i N. 354 Svendens kloak-
værk. Fællesafvandning for de nordlige
Køge Bugt - kommuner.

(Følgelig charter oprettet).

N. 354

Køge Bugt, tilledning af ferskvandede
stoffer fra Koderikens Havn

A. 104

Gf. Kögerejs kloakering.

(Gäsebaks kloakken - Tagerslev Allé)

K. 20

Kokkenkrone.

K. 3/2

Kölevand fra H. C. Orstedsværket
til Belvederkloakken.

K. 58

Kørsel og materialer m. m.

K. 70

9477

Körslsgodtgörelse för tjänstlig
körsl

K. 32 ⁴

Körselehend.

K. 32

1000



LABORATORIEPLANEN (godkendt

af Miljøministeriet d. 30/6 1976) og
sine ændringer.

N. 443

(Charnee) -

Ladegårdsterraness klostering.

K. 87

Landbruksministeriets utbildnings
kommission.

K. 327

Landbrugsudstilling 1938 ved
Bellahøj.

K. 227

(vands)
Landkanal, Nordre

Under N. 319, Charles Demming,
langt Vestamager, findes sagen om
ændring af Nordre Landvandskanals
udløb i havnen (år 1968).

N. 243

Landskronagade.

Kloakken i Landskronagade.

K. 218

Kloakkanlæg i Landbysvej og
Piskholmvej.
Engdaalen.

K. 267

~~Kort 1~~

Landvandskanalen.

Under N. 319, charlot Demning
langt Vestamager, findes sagen om
ændring af Nordre Landvandskanals udløb
i havnen (år 1908).

K. 243

Landvindingsgade

Spirdevandskloak approberet af mag.
d. 27/12 1965

Regnvaandskloak approberet af vej- og
kloakanlæggen d. 13/8 1924; men jeg kunne
se herom til kopier af korrespondance fra
V. arkiv, arkiveret under d. 28/3 1927

VEND · Sl. 94, chartec om denne sag.

Vedr. regnvandskloakken se endvidere
notat af 13/12 1965 udlagt konceptet
til skr. af 10/12 1965 til maj. I samme
charakter som de øvrige sag.

V E N D

Langebros.

Kloakarbejde ved den nye Lan-
gebros 1949 -

NB! 2 charmer!

K. 233

Langebros (kloakdykker).

Genkøbing af dykker; BR's bevill.
af 10/11 1960 og 29/11 1962.

K. 436

Langelinie-Pavillon.

(Charme. Pabrikbygning på
Nordre Toldbod)

K. 6

Langtidsledige - beskæftigelse af

fleks. var. 97 b - ansatte

32-05-09

Hansens Regard, anlydningen

A. 32³

Larsens legat.

Arsagningskemmaer fås i

Rejsforenkantoret, Ny Kongensgade 20^{St. Th.}

A. 32⁶⁶ ~~20-48~~

Lautrupsgade

Omlegning af kloak

K. 200

Gedninger med stærkt eller svagt
fald

N. 295

Ledningsarbejdet i gader.

K. 277

Ledningsmöder.

K. 277

Ledningsregistreringsgruppen.

Slut. af 3/5-84 fra B&B. Stadskontoret
forembedt vedr. møde - 2.

- 7 MAJ 1984

A. 393

Legestuetze.

K. 173

Legitimationskort.

Husk at ajourføre Liste i sagen
Husk personale sagen.

~~K. 322 - 9~~

A. 32-28-0

Leje af materiel.

K. 70

Lejekontrakter m. m.

Sundbyernes afvanding, dist. IV

K. 4 3

Lerfosgades anlæg
udfor matr. nr. 30 a JBT (Brigade
gården.)

K. 1⁴ (Nyere korresp.)

Lerlosgades og Kornblomstvejs
anlæg udfor malt. mt. 1 ab, Eksler-
arebødsen.

K. 83

Lergårdsvej, P. 50

Lukning af regnvandsgrøft.

K. 1

Lergravens erhvervelse

Sundbyernes afvandning, distrikt I

K. 14

Lersøens og Utherslev moses hø-
vedkloakker.

K. 7

Lersøgrøftens gennemløb under Lyngbyvej,
Supplerings af hjælpeledningen.

A. 7. 14.

Lersøgårds afvandning

Kloak i adgangsvej til Nørrebro's Gods-
station og fra mast. nr. 167 lod 86.

K. 92

Hersøgråsten v. Ryvangen station

Deklaration, lyft 24/9 1981 ang. an-
bringelse af el-forsyningsledning

S:7

(sharvec. deklARATION)

Hersåledningen, dykker under
Lyngbyvej

(Overingeniør Skadhanges bebyggelse,
dateret juni 1968).

N. 340
(Charter vedr. 1970)

Ang. en korrespondance om til-
slutning til Hensigtsrøpsten med Rov-
singegård af dronningens hærskær
til fjernvarmekanaler, se - -

N. 437. Hjelpeledningen
(charter: Lervén, åben grøft) for
marts 1982.

Lersø Parkalle.

Overslag m. m. vedt. strækningen fra
Haraløsgade til skolen v. Brudelandsvej
Strødamvej fra Emanuel Vænge til Park-
alleen samt vandværksanlægget for Rev-
singsgade og Jernbanen

Pumpestation:

K. 157 Forligt leg.

A. 454

Vend!

Lernenden.

K. 84

Lersövejs kloakering m. m.

K. 144

Hellandsgade

Bevillingen til et rejsmagasinet -
herunder my rejsvarening, adgang
og godkøbt (som det er benævnt) -
er forelagt for mag. d. 2/12 1974 og
vedtaget af BR d. 27/2 1975.

Bevillingssagen: U. 567 5-12. Kopi
i N. 26, Charlie Fortskæft.

~~P. Klokker-udlån af N. 26 i 1976~~

N. 26.

Leverandøren til kloakkkontoret.

Fortegnelse leverer hevd. i K. 70 ⁵⁻¹²: Diverse

27/1-67

Utdarb. i anledn. af en foresp. fra overborgm.
om repr. på tidstilleggen i Bellacentret i
Sommeren 1967.

Levins hus.

udflytning af apotekkontoret fra
grunddrugs hus til Islands Brygge.

A. 246

Genomsnittsinstitut, Statens.

(Sagen er lühhet → A. 374.)

A. 443.

= 4 JULI 1984. Chatc: Laboratorieplanen.

Licitaciones.

K. 180

"Lille Solhøj", grundejerforeningen.

K. 189

Limpjordsvej:

K. 265

Linde Alles, Kastanie Alles klo
akering m. m.

K. 140

Lindenousgades anlag.

K. 78

Lisdivisjonsarbeider efter miljølovens § 5)
Miljøgodkender.

A. ~~380~~. 384

Grejke - loekaut - faglige møder

17. 32-55-

Lokales

A. 246

Lokalplaner

A. 382

Lossepladsen.

Herunder: Losseplads for sporevejene
ved Halvebod Strand.

K. 164

Se endvidere i sagen N. 443
skr. af 13/4-82 fra Hovedplads:
rådd (i journalen 15/6) ang. los-
sepladsplan for hovedpladsregionen
og skr. af 22/7-82 (i journalen

Len 3/8) udr. kemikaliekontrollering i
hovedstadregionen. (Begge rkr. i
choker om modtagerpladsen for fly-
dunk affald)

Love, cirkulæret m. m.

fr. E. K.
Månedlig oversigt over love, bekendtgørelser og cirkulæret: A. 304.

K. 314

LOV om miljøbeskyttelse.

A. 49 lag i ændring af den københavnske
kloaklovgivning.

Lev om offentlighed i forvaltningen.

A. 314

Loven om tekniske installationer

K. 323

Forudkast, udkast til behandlings-
og vejledninger udsendt til kommuner
m.fl. fra miljøstyrelsen m.fl. til
udtalelse

Sl. 385

"Ludvigshäls" afvandning.

K. 255¹

Luftmarinestationen.

Udførelse af friskningsledning fra
Voldgraven i forbindelse med op-
fyldningen vedfor Smager Strandvej.

K. 164, lossepladsen

Luftvernsföranstaltningar.

K. 239

Lugt fra kloakket.

K. 279

Lugtesagen

K. 279

Lugtgener fra p. st. Lygten.

Lkt. 10/8-73 til 4. afd. vedr. klage
fra lejerforeningen Blokhuse ang.
overstående.

A. 441.

Lundehusarej - Bomhusarej

A. 7.

Lundloftsgade - areals afvanding

Kast. nr. 172 B og 4823 U.K. til
kloakken i Tilleridgade.

K. 7⁹

Lundbofte Cpl. dist. VIII

K. 225⁴

Lenn, K. J. Sjöbladschef

J säger N. 295 Speldovantskomiteen
er bl.a. arkiverad säger för sekretären
för Speldovantskomiteen (från Lenn's
period som sekretär).

Här er ligeledes arkiverad: For-
drag samt artiklar i Ingenjörernas Ugr.
blad.

Lygten, arbejdsrisiko ved arbejdsr. st.

Notat fra møde 18/9-73 i A afholdt på grundlag af artikler i "Land og Folk" vedr. ovenstående.

Lygten.

Midlertidig genoplagelse af bi-
dragsopbevarning i oktober 1956.

K. 7 beror i 1'K.

Lygtekvarterets kloakanlæg.

K. 25

Løgten, lugtgenet fra p. sd.

Lkr. 10/8-73 til 4. afd. vedr. klage
fra lejerforeningen Blokhusene ang.
ovenstående.

Lygters pumpstation.

K. 441

Kon 1.

Lygskær.

K. 7^{II}

Lygtaens lukning i Ny Skolevej

Lersøen og Utkerslev mose : (K. 7³)

Se 7 "

3/2-24

Porleegn. af en 85 m lang strækning
syd for Endrupvej : (K. 1157)

Se 7 "

(med Lyngbyvej)

Vend!

Opmærksomheden henledes på skri-
velsen af 3/6 1970 j. m. S. 157 ved
vandforsyningen ved anlagning af
aflednings- og -ledning for Enebryer sø.

Und.

Lynestem, renseslag for Fløvermarks-
vejs udløb og for Svane mølleudløbet.

Genskabte kommunens beslutning: se A 300

Oversendt til Lynestem 20/10-93
PS: ALT med nr. 366! SB.

A.366

Lynedeøens og Repshaleøens opland

N. 381

Lynghy: Kloakering af Mollusks
opløst.

K. 225

Lynghy - Taastak kammune

A. 375.

Flere kort

Lyngebyvej

Dykker under Lyngebyvej for
Landsledningen. (Overingenør

Skadgangs betyngninger, dateret juni

1968)

S. 340

(Charter vedt. 1970)

St. 7

Hjulevej,

anlægning samt supplering af
kloakken mellem Bomhusvej og
Lundehusvej. (Suppleringen bevil.
af 18/6 1970).

Charter: Supplering af hovedkloakanlæg-
gene.

St. 7

B. Tjen kort

Lynghusvej,

ca. 100 lb. m ϕ 30 cm kloak i vejens
udside fra Emdrupvej mod nord (år
1929) - m.m. vedr. strækningen fra
Emdrupvej til Lundhusvej (ca. år 1926)

N. 117

B. Flou Nord

Lynghyvej.

Midlertidig genoptagelse af bidrags-
opkrævning i oktober 1956.

K. 7 beror i 1'K.

AB. I den kort

Lynghvejs ombygning til motor
gade samt kloakarbejder i forb.
hermed.

Lynghvejlinien

K. 340

(Ryparker)
Lyngbyvejs station

AB.
Slu
kov

Varmeledningsbunnet.

(Desoværn mangler der her den nød:
vendige oplysning om årstal).

K. 178. Varmeledningsanlæg

B. Flin kon

Lyngholm ved Brödamme, pumpst.

A. 340

Lynlogsremisen v. Svaremøllen.

K. 200

Lyrskovgade og Vester Fælledvej.

Anlæg af hjælpelledning og kloak

K. 190

Lyskilleder, fortignede over gamle

N. 313

Lyskjørgårdsvej.

Kloak i baneskråning udfor
Carl Allers Etablissement.

K. 110

Lyskjørgårdsvej.

Kloakken fra Eschrichtsvej mod
øst (dels i baneskråning)

K. 17

Lystbådehavn i Svaneballebugt =
Sen.

K. 226

Lystbryk.

Requisition af Lystbryk.

Godkend. af Tekniskopie'en for firmat Reprografi A/S
til brug ved fremv. af byggesk. A. 246
Mar. 4' 1/2 No. af 20/11-67. Korresp. om. med. bet. i 15'.

→ K. 32, mappe 21

LØN, revideret og suppleret (nr. 22/9-09)

fortegnelse over underskiftberettigede ar-

bejdslidere m. fl. og lånafbrukere under

SD.

A. ~~32~~ 244

Lønarbejdere,

forskellige forhold vedr. den jævne løn

beskæftigelse for lønarbejdere.

A. 32-32-0.

Lömminger.

(Vejdirektoratets sirkulær =
skrivelsen vedr. kemiløsnings-
for ingeniøren m. je (Flors-
rapport)) N. 180 (chance).

K. 244

Løvens kemiske fabrik.

Afledning af spildevand fra penicillinanlægget fra fabrikken i Skovlunde til Høbelevs kommunes kloaksystem. (Kommunens oplagsplads, Frederikssundsvej 244)

K. 68

Lån til kloakarbejder.

Lov om fortsættelse for renter og afdrag på lån til fremme af gader og kloakarbejder.

K. 49

M

Handbogslistes og hørende
skemaer for pumpestationer,
reusenlæg m. v.

K. 259

Manglende gadekloaker
i forskellige kloakerlande

Sagen berører: Forskellige bevilninger

Nr. 348

Langlunde gadukloaker i
Vestmagers Høukopland.

K. 5⁶

Manniche & Hartmann a/s

tillbyder at påtage sig opgaver
som rådgivende ingeniører for
Stadsingeniørens Direktorat.

K. 32 B lceg nr. 17

Maribouej, anleggning og forlængelse af den aff. kloak sydvest for Nakskovvej

23 (3) forskellige sager:

Marsed, Vestarragest. (Person
benannt Bella Lindel).

SB. Oplysninger kan eventuelt tillige
ses i N. 243.

A. 319

Maskintæppebelægning af offentlige
kørebaner i forskellige finansår.

A. 277.

Maskinudvalgs møde, referat

A. 70

Materialer og kørsel m. m.

K. 70

Materielintendantens bekræftelse
på matr. nr. 2196, Udeby's Klasse
Midlertidig afvand. til Bryggerwan-
geus kl. gennem Orthopediske hosp.
ledn.

K. 51^H

Matr. nr. 30, Christianshavns kvarter

Se kort for Gammel Dok.

1
Mass. m. 1 ac. EK, Fellediger.

1
Klass. nr. 23 og 733 Emdrup, ved Emdrupvej.

A. 66.

Maar nr. 1775 og 1001 SV

ved Frlandsvej, åndsvageforrens
bebyggelse.

Matr. n. 297 U E

Omlægning af en del af sj

125,5 x 86,3 M kloak mellem Elmi:

slam Brygge og Frederiksholm

Kanal.

P. o. Se endvidere i
sagen A. 335, 27/9 1974 m. fl.

N. 148

Motorkabel, Stachkabelklemmen
direkt

A. 246

Meddelelser til pressen.

A. 26.

Meddelelser vedr. anlægsafdelingen

A. 364

"Medicinalco's lejemål."

K. 1⁴, lejemål

Mekanisk risteplanlag

Kløvermarksvej.

K. 447

Merværdiafgift.

Departementet for ^{Ind}Told- og Forbrugsafgifter^s
Redegørelse vedr. merværdiafgiften.

Overbrymsterens cirkulære af 16/3-65
Kontokontorets notat (til fælleskontoret) med bemærkninger
og spørgsmål vedr. overbrymsterens skrivelse.

K. 65!

"Stellemfortet"s (sejl- og fiskeriforening)

aftagning af vand fra målerbrønden på

matr. nr. 401 Amb. Kvst.

A. 436⁴: Vandindlæg i pumpebrønde, bygværker

m. m.

Merlösevej's kloak
til afledning af grunde i "Hobme-
hus."

K. 36

Mestermöden

Fälles-mestermöden

N. 32-39-07

Förmanmöden i AL

- 32-39-08

Kvartalsmestermöden

- 32-39-09

Mestertemepriser indenfor UUG- og
el-området

Periodiske meddelelser fra K.K.R.J.

Sagsafd. Asek kopi til A.D.

N. 180

Middeljarlgade

N 95 (3 fod) kloak, se i vej =

kontants arkiv, j. m. N. 236.7, skr.

af 29/8 1901 fra Havnebygmesteren til

Direktionen for Københavns Vej- og Kloakanlæg

MIDDELGRUNDSFØRTEI

Undersøgelsen af afløbsforhold.

FEB. 1983

(Udvalgte forstillinger)

A. 104

--- St. 23, charter Forordning-udlæg.

P.s. Men vær til St. 223, charter
Tilslutning til RD.

x/ (Se omstænd) Vandafledningskommissionens
kendelse af 3/5 1974

Midlertidig tilslutning til hoved:
kloak anlægget for Damhusåens opland
af disse deloplande i Ballerup - Måløv,
Herlev, Rødovre, Brøndbyerne og Glostrup
kommuner.

Fagen om ophør af denne tilslut-
ning - maj's skr. af 9/11 1972 er
vandskildningskommissionen findes i N.
354. 4. Jævnlig henvises til - - -

"Middbyen" i Herlev.

K. 112

Mikrofalografiering
af arkivalier (til opbevaring i
sikkerhed ~~for~~ mod tilintetgørelse).

Perioden 1943 - 1972

(Egel chartec).

N. 246.

Kon 1.

Miljøberedskabsplan for København
kommune

A. 26

(Lag: bortskaffelse af
affaldsolie og gipsklumper)

Kort 2

Miljöberedskapsplan

(Hittillsesblade till Miljöberedsk. plan)

A. 239

16 NOV 1982

119

Miljøbeskyttelse, lov om

læg "ændring af den Københavnske A. 49
klædningsskikkelse"

Miljöforskning.

A 32⁴⁶

Pågen lukket

Miljøgodkendelser (liste virksomheder
efter miljølovens § 5).

A. 380,

Korrespondansen senere end august
1979 er ført på N. 384. Tildelles
15.
de spejderbands tilslutninger fra kapitel
-5. virksomheder

Miljöinverkaner, beständigt ut-
skaffningsprogram

Fagen startad 3/1 1975 og slutad
31/5 1978. Skedd överförd till N. 256
Tilgodetavarna med runda fördeklaration
arkiv, charter. Skulle från Miljöen-
ditt råd

N. 376

Miljø- og Sundhedsmiddelkontrollen
i København

7 journalen er kun opført i
skemaet af 17/10 1974 samt besværet
d. 5/11 heraf. Forøvrigt findes denne
korrespondance ikke i arkivet.

A. 374

Sagen lukket

Miljøkontrollinie, udvalget til oprettelse af en biologisk

A 32⁴⁶

Miljöstyrningen.

Utkast till bekendtgörelse m. m.
sådant till kommunerna m. fl.
från miljöstyrningen till uttalelse.

A. 385

Miljöteknisk kontor.

(Tilladelsen till spådvagns tillstånd:
någor från kapitel 5 - 077K som tillåter).

A. 384.

A. 385

Udkast til bekendtgørelse fra Miljøstyrelsen, vedr. besparelsesforanstaltninger på spildevandsområdet.

Mindelunden i Ryvangen

Påtegner på b. sag af 24/4 47, på s-sag
af 23/10 47. Dekk. vedr. sikr. af matr. N.
5845's afvanding over m. nr. 2195 U.N.
Påtegner på U-sag af 20/7 49.

K. 7⁹ Alm. korrespondance.

Mødbogenpladsen for kemikalieforsøg.

A. 26

Moms-posteringer på kapital- & driftsbegy.

Cirkulære fra fælleskontoret til
"Kontorerne" af januar 1968.

A. 65, Merværdiafgift.

Monopoltilsynet.

Le A. 116 vedr. en iedtalelse om
reklameringerne for privatpraktiserende
lægerne arkitekterne og rådgiverne
de ny' i København.

Motoraggist.

K. 188

Mosorbade.

Tuk.

K. 436

Motorkursus.

K 32 - Forsh. sager mt. 33.

Motorikøvelser, periodiske eftersyn.

Motony, Kalvelod Brygge

A. 334

Moloweje.

K. 345

Matoneje i København's sydvestegn

NB: Sk. af 6/2-74 fra SD til Mog. vedr over-
skende

Murciagade.

Flytning af nedgangsbrønd fra
matt. Nr. 14240, S.Ø. ud i Murcia-
gade

K 1⁷ Vedl. af gadearealer.

myldretidene, Forbud mod gadearbejde i

Str. af 10/6-77 fra Vekontoret.

F. 26.

Magling (voldgift)

K. 106

Marsh Raffinaderiet.

Korrespondance vedr. idelæggelse af kloak.

A. 310.

Mölläeus opland.

Kloakering af Lundløfte - Hjørte -
kan ses her.

K. 225

Möller's All's kloakering udfor
matt. nr. 14^e, 14^f m. J. Valley

K. 110

Møllebakkens midlertidige kloak
ledning.

K. 126

Mørkøj og Hjørsum

Charis Gyngemose 1932-41

N. 45

Målbrevet vedr. R 2.

K. 443 ¹⁵

Målebygværk.

på Ulferslev Mose - Lersøkløkken
i Bomhusvej.

K. 7⁵

Hålbjergværker.

Feldsøvej og Kammasgade (Regnmålere)

K. 295

Målandstyp og riste i overløb:
bygværker (Blevning af 1 1981).

A. 348

Måling af spulderarsbefindelse m. h. t.
arsn- og stofmængder Coes. b. d. 6


Sagen lukket. Brug. Udvalningen
på andre sager se påtegningen i
journalen. Dec - 82 J. R.

Månedsmøde

Ref. af møde hos Stadsingeniøren.

Skal ikke journaliseres, men fordeles til
afdelingslederne:

P. Friis-Jepsen, HOL, Per-Bøgebjerg, Bang-
Nielsen, JBF, Carbel.



Statensvaliansstation *appon*
af Renhållningsaktet af 1898
(R-98) ja RD.

A. 443
(Charted)

Nalokommunen nr 5 21 - splidrandoplåner

A. 379'

Nabokommunens afoanding

(Se endvidere S. 295. Spidsboards-
kammerens oplysninger om nabo-
kommunens afoanding).

S 273

Naturfredning.

Översigt över deklarationer om
naturfredning

Arkiverad i arkivskap
med deklarationer, lag: forskelligt.

Kastrenovation.

Kommunens beboere, som har sommerhus uden for kommunens grænser, kan afleveres deres kastrenovation på R.D.

(charme)

A. 443.

Waterfredning.

A. 173.

Op. d. '3/5-83 leo

Nedbörsobservationer.

K. 26²

Niels Hemmingsens Gade - tunnel

Til forbindelse af sparekassens afdelinger.

Påtegning på ledningsag af 13. februar 1967.

Her til BP af 10. maj 1967 og fra mag. af

21. juli 1967 til sparekassen.

N. 277

Nivellemingspunktet og nivelleringsinstrumentet.

K. 77

Njalsgade

Se U's arkiv, U. 77 Islands Brygge,
skrivelsen af 16/4 og 30/7 1904 med
approbation af bl. a. Kloakten i Njals-
gade.
Se endvidere kort for Islands Brygge.

Kom 2

Njalsgras þorlengjahe, hjealnela

A 120

Kardforski,

Gjeldvardekskomisjonen.

A. 295

Nordhavens afvandning.

K. 145

Nordisk Tøjfabrik A/S.

K. 437 2

Nordisk Råds Presundsmøde

13/4 - 14/4 - 64.

Materiale samlet til brug for stadsingeniøren
Oversigt over udgifter til udløbsanlæg.

" " indb. på Kløvermarksvej: oplandet

" " udpumpet vandmængde og bort-

købt ristedeaf.

K. 26^H : Log nr. 36

Nordre Frihavnsgades station.

K. 6⁹

Nordre Landvandskanal

T. charlotter Damning langs Vestamager
fendes sagen om ændring af Nordre
Landvandskanals udløb i havnen (år
1968).

(Om Landvandskanalen se endvidere N
243).

N. 319

Nordre Toldbod.

K. 6

Normer for betourer m.m.

Forslag til normer for afløbsinstal-
lationer; til aff. kraner i ledene 1/12-71
til 31/11-72.

K. 70

Normet for funding.

K. 264, særligt lag.

Normeringsforslag.

K. 244

„Norm-norm-udvalget.“

Dansk Ingeniørforening.

Udvalget til fastlæggelse af almindelige
retningslinier for normen inden for Byg-
ningsingeniøretnes fagområde.

K. 32²⁻³⁵

Nyborggade (vejdistraktionspladser)

K. 26⁶ Forstelligt.

Ny Carlsberg Vej (del af)

(overført fra A 26) Bemærk vi
uden fortsættelse her
i Lørdags Boulevard

Se tillige andet kort om samme
sag.

I sagen N. 110 er forklædningen lagt kort.
Spørgsmaal om klædningen her Carlsberg,
men noget mere nok søges under A 110 og
A. 26, forklædning A 26

Ny Carlsberg Vej (del af) og Vesterfælledvej

Se tillige andet kort om samme
vej.

Nygårdsgröftens opland.

K. 286

Nygårdsvejskloakens opland.

K. 194

Myrdning af Horköubarna kom:
murer.

K. 247

Kyrkogatan

Innehåll i sagan Del gamla
banegårdslönnen.

N. 167

"Ny Byrangs Villakvarters vejlag".

K. 176.

"NYT fra Assistentforeningen"

Læg uden nummer.

Kyrt fra miljøstyrelsen

A 386.

(trykte publikationer)

27 APR 1984 lep.

Nyårsbrevet fra Borgmesteren

A. 32 (forstikell.)

Ny Ostensgård.

K. 214

"Kassesslosses."

K. 225

Kæstvedgade 4, Byresteboligerne
for maskinmestrene v. Præstegades
pumpestation

A. 432

Nåd hjælp arbejder

(og beskaftigelsesforanstaltninger)

N. 238

Nød - omklæbsarrangement

Ang. et nød-omklæbsarrangement for
F/9 Svendens Kloakværks komposition
Ejler Øst (nød-omklæbet sker via Nød-
enhavn Kloaker til RD), se N^o skr.
af 24/2 1978 til F/9 Svendens Kloakværk
i sagen N. 354 Svendens Kloakværk. Fol-
lesafvanding for de nordlige Køge Bugt
- kommuner.

Nød - områdesarrangement

Ansøg. etablering af nødforbindelse for den sydlige del af hovedspeledrøvsledningen
Stuften - Egeby, se redegørelse af 8/6 1973
udarbejdet af et teknikerudvalg, nedsat
i henhold til en landvarenskommissionens
kondition, fremsendt med skræbte af 19/6 1973
fra Landvarenskommissionen for København
amtskommunes 1. område. Gåsen

N 255 *Leucispermum splanum* (Brinn.
syn. *Leucispermum* m m), Charles Howard hos-
pital (overbuilding of former
kiosk).

Køddorftshus på matt. mt. 3^c, Flu-
sum, Vestendorten.

Korrespondance med herens bygnings
distrikt og sundhedskommissionen!

K. 234¹

Nøgler, til afløbskontoret

246

A. 32¹, særligt Læg.

Nitkerosevejs kloakering.

Korrespondance: Se A7

K. 66

Kloakering af terrænet mellem
Nørrebrogade, Sefausgade og Nord
banegade.

K. 55


Nombres godstations kloakering

K. 92

Norre Sogade.

Omlegning af bloakken.

K. 26



"Odin" og Heimdal's" vejanlæg.

K. 4²

O.E.C.D.'s Water Management Re-

search group. Forskelligt materiale

vedr. vandforsyning og vandforurening!

tilsendt fra udenrigsministeriet via

vandafledningskommissionen

A. 26, kassen i ud-
landet

Offentlige veje.

Tilskud til off. veje.

K. 65¹

Offenlichkeit i Sewalbringen, lov om:

A. 314

Okrotende röt.

K. 70³

Okraaleringsanlæg.

K. 279 lugtesagen

"Oldsager" v. l.

K. 26⁴

Ole Kielsens Vej navneforandring
til Rymarksvej.

A 175

Chiappala.

K. 26⁴

Oliaffald, anmeldelse om

Turder til Højteknisk Kontor

Chiedning fra Prövestenshavnen
til Kastrop lufthavn.

Fotokopi af notat til ejendomsdir. af
27/10-60 hent. i K. 277 (1960)

K. 277

Olje og benzin

K. 26⁴⁻ⁱ og J. 7.

Olie og benzin, levering af:

A. 70 materialer

Olieforekomster i vandet udfor
Smagers Østkyst og i Havnen.

Foranstaltninger til imødegæelse af
forurening med olie fra udløbslednin-
ger i Provstenshavnen.

K. 104⁶ : Heri henført et notat¹ med
henvisning til andre sager,
hvor spørgsmålet har været
behandlet og bil^{trykt}iterat (nr. 6. 196
Vend.

Ohio of Kewickalinawald, Bortshoppellu

A. 26 (se endnoten 443)

olie- og kemikalieaffald
København Nordveststation

A. 94.

Olieudskillere på overfladen udslettet
i havnen.

Se kortet for:

Olieforekomster i vandet udfor
Amager Østkyst og i havnen.

omformerstation, opf. af

København ^{N.} H - Vestergade station

Nr. 26 forsk.

Omløbsarrangement

Sng. et nød-omløbsarrangement for 7/9
 Nordre Kloakværks pumpestation Ejby
 Gød (nød-omløbet sker via Kilenhavns
 Kloaker til R.D.) se N's sk. af 24/2 1978
 til 7/9 Nordre Kloakværk i sagen N.
 354 Nordre Kloakværk. Fællesafledning for
 de nordlige Køge Bugt - kommuner

Omløbsarrangement

Ans. etablering af nødforbindelse for
den sydlige del af hovedstadsområdet
Sudbou - Eby, se redegørelse af 8/6 1973
udarbejdet af et teknikerudvalg, nedsat
i henhold til en landvarnskommisionens
konklusion, fremmedt ved skrivelse af 19/6 1973
fra Landvarnskommissionen for Københavns
amtskommunes 1. område. Sag nr.

N. 255 Hadsundens opland (Brøndby:
distrikt m.m.), charter Hadsund Hospital
(overbygning af gammel hovedkirke).

Omløbsledning ved Strandvejen.

K. 446

Områdeundersøgelser;
laboratoriets rapporter om vurdering af spildvands forholdene indenfor afvandingsområdet

(Se endvidere S. 369)

Omögade

Kloak fra Frijsensborg Alle til Levögade

K. 51⁴

Oppfyllningene, Havneselement.

A. 368

Opfyldningsresten til vandarealer
ne på Amagers vestside.

L.D.'s skr. af 17/1-1950 til mag. ang.
fordeling ml. havnevesen og kom-
munen.

K. 5^L : Forskelligt 1943-52

Om opfyldninger iøvrigt : se N. 368

Oplysningskampagner 1979 ("Du
holder vel ikke fasthold i kloak-
ken? - nej i hovedet ja mig!")

(Charlie: Bortkaffelse af
affaldet m.m.)

A-26

Dansk Teknisk Oplysningsjeneste.

K. 328

Oplysning til offentligheden om
kommunens virksomhed.

K. 324

Oppumpning fra Havnsluppen til
til Festningskanalen. Vandførings-
måling.

(Charles om dette emne i begge
sager).

og N. 223
N. 45

VEND.

P.O. Ans. kapitalbevill. af 25/10 1979
til etablering af 2 pumpstationer m.m.
samt mgt. mur og pærmur mm
se sagen N. 292 omkring delene for
ovenstående kapitalbevilling.

V E N D .

Oprensning af klokke i Arsil-
Leivej.

K. 26^H

Opening of vandlōb.

K. 40

Opslag
ang. ledige stillinger

Nr. 244

Opslag vedr. ledige stillinger

A.32-03-1

Opstillingsbanegård ved Svane-
møllen.

Omlegning af kloakker.

K. 200

Oplagelseshjem

Forslag til anvisning af grund.

K. 133

Opstilling af kobber og metaller

K. 70

Bredsel og opvarmning.

K. 269

Opvarmning af kontor- og folkelokaler
for 3-4 vgdistrikter i Nyborggade 1958.

A 26. december 1958

Organisationsoversigt for stadsingl. der.

K. 271

Orthopaedic Hospital

A 51 (for heliport -)

Overarbejde

244

Oslo Plads

Andena af arkivet fra statsbaner:
nu er der syd for Oslo Plads (hvilken Grev.
brogade) der blev udlet i voldgravene i
Oslo indlag, korrespondance med DGB,
1. distrikt, skr. af 1/10 1940 m.j. i sagen
N. 238 Biskopsgadearbejder, Charles Fox:
skelligt - Kærlighedsgraven.

Spørgsmålet blev aktuelt nu på

Overbygning af kloakket.

K. 196

Oversigt Alle

Kloakken approberet sammen med et
kloakanlæg for byggeforeningen „Hjemmet“

Se i N. 9³, teg. „Vælling og amicus byg-
geforening“

Overenskomst af 5/4 1974 mellem
Danmark og Tyske om beskyttelse
af Øresund mod forurening.

Kopi af udenrigsministerets be-
kendtgørelse af overenskomsten i uden-
rangs sag.

N. 104

(Charles Forshellial).

Overenskomsten og lønningen.

K. 244

Fort m. 7

Overfaldsbyggeværket, registrering på

N. 388

Kort m. 2

Oversætsbygværker i Frihavn, om:
bygning af

Civilingeniør Niels B. Hansens
arbejder 1963-64. Tæll 10 charles.

N. 6.

Overskadedvand fra søerne i 17
med København, København for:
syning med

Et charter herom modtager fra
afslæbtes Lønn med hærns afgang fra
Ljinderen

A 373

Overlåsbygget og i Frihavn, om:
bygning af

Civilingeniør Nils B. Hansens ar:
bejder. 1963-64. Talt 10 charter.

N. 6

Overblik over udbygning af Københavns
kloaknet. Udarbejdet efter ønske fra
mag. (Dec. 1958)

K. 26 Forskellige sager

4
Overlags udarbejdelse.

Notat vedr. ændret opstilling af
overlag af 4/3 - 1964.

K. 271 (Forskelligt)

Översvømmelser

Översvømmelser i Svendingen K. 45⁶

K. 320

Overtraksøj.

K. 436 og 32

Overfalds angvarkit m. risik, revidering
af september 1967 med ~~detaljer~~ indarbej-
det af detaljeprojekter

N. 436²

Overfladevandsledningen med
afløb til havnen.

K. 26⁴ - 37

Overføring af spildevandet fra
Østamager til pumpest. ved
Kløvermarkvej.

K. 356

Overenskomster

Sundbyernes afvandning, distrikt III

K. 3¹

Overenskomst med 1/5 Aarecker'se Blectbank.

sk. vedt.

A. 354

Overenskomst l 21/9-1914 på
matt. nr. 6 f m. fl. Emdrup m. på
segn. ang. matt. nr. 1019 ibd.

K. 7⁶

Overenskomst vedr løn- og
arbejdsforhold.

K. 244 ²

Overenskomsten med statsbanerne.

Memorandum af februar 1969 om de foreliggende overenskomster vedr. de i lov af 29/3. 1904 om Københavns personbanegård m.m. omhandlede arbejder, specielt vedr. de bestemmelser her, som vedrører kloakanlæg.

Overfaldsbygverket v. Lyngbyvej
og Rindrup I.

K. 7 II

overførelsesgaverne

regulering med medarbejdelse af detailprojekter.

A. 436^{II}

Overfladevandsledninger med af
løb til havnen.

Total herom af maj 1964.

K. 26⁴ - 37

Overføring af spildevandet fra Østomager
til pumpest. ved Kjøbnermarkesvej.

A. 356.

Overlas

på køretøjer

70^L

Übersichtspunkt, Staatskonduktoren
direkt

Översvämningar

(Avg. översvämningarna i 1960-arna af
Grönadal's Parkvej mellem Grönadal's
Grönvången (forsikningen ved tidligere
Landini). s. N. 23.

A. 320

P

Parkstien

Se endvidere N. 301, Kjøbenhavn,
charakter: Ved Damhusåen m. m.

K. 443 ¹⁷

PÅK- OG PARKERINGSBUS

KVALERBOD BRYGGE

K. 187

Panum inst.

$$26^9 + 2$$

Panumsvejs forlangelse fra Carl
Langesvej til Eastbergsvej m. m.

K. 10

Papeanlegget.

på reuseskulegget på Damhusåen.

K. 443 ¹⁶

Papirformater og påskrifter ("hoved")

Ordninger i anledning af overgang til A₄-format
1956

— " — " — kloakkontorets nameformater
1967.

K. 246.

§ 21 - spildersandoplaner.

A. 379 og A. 49

Parcelforeningen

Et charter med en forlygnelse
samt kortmateriale (udarbejdet i
1943)

Er arkiveret i arkivskuffen
med samlingen af Kenderlsen, Kølun:
havn m. m.

Parcelforeninger i de ydre distrikter.

Kloakanlæg udført med statslån.

Vej- og kloakanlæg efter overenskomst med kommunen (Oversigtslister) m. m.

K. 4

Parcelforeningerne krævet gadeblo
kker i Sundby, distrikt III lags

K. 3²

Parcelgården.

Roskilde komm's slambede på parcelgådens jorder.

K. 341

Parkalli (Lesso), pumputalan

No. 454

Kon 1

Parker.

Gladsgartnersens kontor.

K. 173

Parker

(Gode Antag)

Se kartotekskort nedst. Oslo Plads

Parkeringsanlæg.
Grøntarealer (gamle)

K. 26⁶.

Parkstykket af Trøravnvej

Overslag af projekt til klonkanal
på matr. nr. 9^e Utesløv mellem
Fredensundsvej og Hareskovvej.

K. 152 : Forskult 1895-1935.

Palmer.

K. 278

Peder Hjorts Vej's blootering.

K. 85

Pengeafkense.

K. 32² lag 4.

Pension

A. 32 10

Periodiske eftersyn af motor køretøjer m. v.

A. 70

Persondag, Christians Brygge.

K 196

Personalebog (Velkomslbog)

Ligger i saget uden nummer.

Personali-händbog

Geniskt utgåvan nr. 17/6 1980

N. 271

Personaleoversigt

+

Personelle sager

Pilestrade, anlog af ny Pilestrade

m. m

N. 26

Pilatprojekt (til Amagerbyen)

(ca. år 1975)

A. 319 03
A. 243

Pipeline fra Provstenshavnen
til Kastруп lufthavn

Fotokopi af notat fra 4. afd. til
jendomsdir. af 27/10 60. bund. i K. 277

K. 277 (1960)

Pistolstrøde .

Koncept (uz. Højsteeen) til pålysn^{pi} et. indføjele
i et koncept fra et andet konton om beløn-
gelsen for medlagning af klokken i Pistol-
strøde.

Hentags i K. 26, forsk. d. 29/10-65.

St.

Planinformationsudvalget

A. 271

Planlægningsudvalget for Københavns
havnsejers spildevandsafledning.

(I tilknytning til denne sag er arkiv-
uover personlige arkiver for medlemmerne
Karl P. Rehn og afdelingsingeniør P. H.
Rehn (også vedr. deres arbejde
for udvalget).

K. 3/6

Planting of trees over block clearings

Notes ^{27/1-75} til stacking. rechs.
planting of trees over block clear-
ings

A. 321: kun generalt fores her!

Passion.

K. 70.

Politi vedtaget.

K. 72

Posteringsmeddelelser til regnskabskontoret,
vandafledningsafgift

A.-256

Past- og telegrafvesenet,

garageantag, ved Smagerfældning,

Njalsgade

N. 120

Paulsen & Co's plads, Gasværkeshavnen.

Klorsterilisationsanlæg, Træbænke.

K. 26⁴ - 7.

Praktikanten.

1) (vedr. erhvervsvejledning : 32 B - 44) ©

2) praktikanten for Ingeniørakademiet : 32 B - 44 ©

K. 32² log 28

Pressemeddelelser.

A. 26.

Priser

(Se desuden kortet: Priser
og pristister S. 70).

Periodiske meddelelser fra K.K.R. i
om mesterskabspriser indenfor U.S.G.-
og el-området.

S. 180

Priser og prisliste

Bensin, bedon m. m.

(K.K.R.I.'s mesterskabs-
priser indenfor VVG- og
el-branchen. S. 180).

K. 70

Pissholmvej.

Kloakanlæg i Landbystvej og Pissholmvej.

K. 267

„Priskuranten“, hovedoverenskomst
mellem entreprenørfører. og jord- og
betonarb.

Fortegnelse over de udlærrede ekspl.

K. 244, Forskelligt.

Prisstopp, det generelle pristopp nr. 22/9-70

Monopoltilsynet, medd. nr. 8 - 1970.

A. 65. for Relling

Private ing. firmaers listand ved
projektering af kloaknet for kommunen.

K. 32 B lsg. nr. 17

Private pumpbeholdning.

K. 442

Private veje

Memorandum vedr. beb ved. al-
dre anerkendte private veje.

K. 133

Projekter til anlægsarbejder.

Notat af 12/5 1980 fra borg-
mesteren om forelæggelse af skitse-
projekter for påbegyndelse af detail-
projektering

S. 26
(lag "blå bog")

Projekttering af overfaldsbegynder med
risik, revidering og udarbejdelse af
detailprojekter.

N. 436²

Projektering og udførelse af private
sej- og kloakanlæg i København
kommune, bestemmelse for
Udgaven af 1981.

Projekteringsbemyndigelse.

A. 65.

14/3-83-60

Projekteringsudgifter

og honorarberegninger

A. 116

Projektgruppen:

se i kartoteket under projektets
nummer

Pompekskord

med kisserne fra kolleget på
ogset

A. 150.

"Prælevangen"

K. 79

9.433

Trastogades pumpestation.

K. 432

Prüfbohrungen

N. 264 Bohrungen

(Sehendordire N. 294 Tunnelbohrungen).

"Prøvestenen" s (nyttehaveforening på Kløvermarken)

afslagning af vand fra målerbrønden på

matr. nr. 401 Amb. Kvst.

A. 436⁴: Vandindlæg i rumpebrønde, bygværker

m. m.

Prøvestenshavnen.

(udløbsledn. v. Kløvermarksvej N. 450)

K. 217 (Christianshavns Fald)

Publikationer.

Udkast til publikation om Køben-
havn kloaksystem (1954) -

Beskrivelse af de i København og
nogle fremmede hovedstæder -- V E N D

S. 26

(Charter ang. foredrag m.m.)

udfærse kloakantag. m. m. Af Ch
Amtet udsmykker med Københavns
Boragning- og Vevær. København
1881. (Er endvidere registreret i biblio-
teket med m. 13)

- Forarbejder til planlagte (men ikke
udførte?) senere brochurer om Københavns
kloaksystem findes i eget arkiv

2 pumppeagregater, pumpstation.
Sindby, dist. II.

K. 2¹

Pumpebidrag, Wilders Plads

(tidl. - Den kgl. - Grønlandske Handel)

A. 107

Ком. 1.

Pumpebrände (private)

K. 442

FROM M. 2.

Pumpkin (bränd) anlag v. (Richsney
og) Grändalen

N. 442

(Charter)

Kon m. 3

Pumpebrøndene, kommunens.

K. 454

Pumpelbränd på Fyris Ravelin
(Smedelinen)

Sagan om Kastelet

Pumpebrønd ved Redhavn

(Beliggende ved Skovsgade, Jernvej -
ved den tidligere Redhavn.

Bevilling af 19/6 1975).

N. 6

(Charles Forskædigt).

Pumpetrond ved Skovsgade,
Jernvej (og i løbet af den og Rind-
vej).

(Bevilling af 19/6 1975)

N. 6
(Etableret forbehold).

PUMPEHUSVEJ

Istandsættelse i henhold til lov af
14/12 1857 § 8.

U's skr. af 3/11 1966.

K. 94 : forskelligt

Pumpstation med Belvederkanalen

(identisk med pumpstation ~~set~~ Vas:
bygade)

2 charses (det ene er AD's
særlige sag)

S. 94

Pumpestation ved Damhuscain

(I sin tid etableret af vandforsyningen
til oppumpning af vand fra Hærn:
strøpa til Damhuscain)

En tegning modtaget fra vandforsy-
ningen d. 18/10 1937 er arkiveret i
charter Skovindtægter. (1938-)!

Pumpestation ved Dambussain.

Forestillinger til periodens stands-
ning af oppumpningen fra Hærstrupå
til Dambussain under afløbningen fra
overfaldsbyggekærnen

N. 45

(Charité)

Pumpstationen ved Damhusåen

Pumpstationen hører til sagen om
København's vandforsyning og til
oppumpning af vand ~~til~~ Hærstrøp
N.

En del af korrespondancen om denne
sag findes i sagen N. 223, Kagsåens
oplæk, charakte Regulering af Hærstrøp. 2

notat for Franzen m.m.

En samling af fotografier af korn:
spordane uds. blev taget den d. 28/12
1977 er modtaget underhånden fra vand:
forsyningen er arkiveret samlet under
den nævnte dato i ovennævnte charter.

16/11 1984 J.R.

Se endvidere kort 4.

(Fortsat fra kon 3)

Kon 4.

Pumpestation ved Damhuscien

Se tillige sagen N. 292 Gyngemsens opland anerkend. d. 25/10 1979

(kapitulerens dato) ang. etablering af 2 pumpestationer til oppumpning af vand fra Havnstrup S. til festningskanalen - med mulig mere ang. der heromhandlet emne.

Kort 5

Pumpestation med Dambussien.

Se tillige N 45 charter Vand:
forsyningsvendingen og for
Walby vandværk

partiel notat af dec 1962.

Pumpstation Damhusåen.

A. 443

Pumpenstation Drechselgasse

V. 163

Pumpestation Ejby Post.

Ansøg. et nød-områdearrangement for
7/9 Sueden Kloakværks pumpestation Ejby
Post (nød-område sker via København
Kloakker til RD), u. d. 24/2
1978 til 7/9 Sueden Kloakværk i sagen
N. 354 Sueden Kloakværk. Fællingsafhand-
ling for de nordlige Køge Bugt-kommuner

Pumpestation Fiskeboret

B! Korrespondansen om ombyg-
ningen af pumpestationen i anled-
ning af ombygningen af Kalkbød
Brygge legger i sagen N. 334.

N 114

Pumpstation ved fæstningskanalen
(Vedenceintlen) i Hjøsum (Kølle med
pumpstation ved Hærstrøp)

Ang. pumpstationernes etablering (kopi-
sættet af 25/10 1979), se sagen A 292.

Se endvidere charters. Oppumpning af

VEIVD

Pumpstation og renseanlæg
ved Gårdfestvej (Vejlands Alle).

K. 452

Pumpstation, Gl Køge Landevej

K. 449

Pumpstation v. Grönjordsvej.

K. 451

Pumpstation Gieselbaken

A. 443

Pumpstation ved Havnstrup Å
(Udløb ved pumpstation ved fastnings-
kanaler (Vedenceimlen) i Havnstrup)

Se kort for Pumpstation ved
fastningskanaler.

Pumpstationen v. Hystekusvej.

K. 448

Pumpestation for Kagsäms op-
land. (Lagen er en fortsættelse
fra 1980 af chartret: Herlev søn-
seanlæg.)

Pumpestation ved Kalvebod Brygge.
(Fiskekorvet).

B! Korrespondancen om ombyg-
ningen af pumpestationen i anledning
af ombygningen af Kalvebod Brygge
ligger i sagen N. 334.

N. 114.

~~A. 334.~~

Population Handwriting.

A. H.

Pumpstation v. Klövermarksvej.

K. 431

Dumpestation i Kongens Enghave.

A. 440.

Pumpstation (pumpbrönd), Lessó
Pjarkalli

N. 454

Pumpstation System

A. 441.

Pumpstation Lyngby ved
Hvadsmølle.

A. 340.

Pumpstation Margrethesholm

A. 305

Pumpstation i Prestigade.

K. 432

Pumpstationens areal v. Lygten
Lersøen og Ullerslev mose.

K. 7⁹

Pumpestationen Sjællandsbroen

A. 357

Pumpstation ved Strandvænget

K. 446

Pumpstation for Lundby II.

A 438²

Pumpstation for Lundby III

Malensvej.

A 438³

Pumpstation for Lundby IV

A 4384

Pumpstationer (på) Teglbakken
(2 st, øst og vest for Teglbakke-
vallen)

Bygningsforandringer, byggetilladelse
af 9/1 1962

S. 94
Charles Teglbakken

Pumpstation Vaskbygade

(identisk med pumpstation ved Bel-
vedskanalen)

2 charmes (del om AD's særlige
reg).

N 94

Pumpstation, Vejlands Alle

K. 452 A

Pumpstaktion "Vierose"

(Röckene Kommune)

A. 223

Pumpestation ved Vigerslevvej.

K. 431 E,
454

(Pumpebrønde)

m.m.

Pyrolyseværket (ved Provstenshøj)

(Sæler ved Raffinaderivej m.fl.)

K. 3/0

Palefundersung

A. 264

Piskännelset.

K. 32

Q

Quinto's kloakanlag

K. 42

R

Radiokuset.

Rosenöms Alle.

K. 87

Radiotelefonlag.

Alle søges berørt hos afdelingsskriver
i et brev, hans kattede.

~~N. 450~~ ændret d. 17/12-73 til

A. 371

se endvidere A. 443, A. 450 samt A. 452.

Radiomateriel, anskaffelse af nyt.
1973.

Til rensning og rep.'s holdet samt til
visse af AA's arbejdspladser.

Se endvidere A.443, A.450 + A.452 (for 17/12-73)

A.371

Raffinaderivej.

Anlæg af vej og kloak approberet
d. 21/8-53

K. 3/0 diverse

Report om kloakarbejdsundersøgelser.

Arbejdsforhold for kloakarbejdere
samt ved København Kommune.

Undersøgelser foretaget af Hygiejnisk Inst.
ved København Universitet. 1975.

N. 32-15-6

Rapportet.

Biologiske rapportet fra cand. mag.
Erik Jørgensen.

K. 443²

Rationalisierung.

Die Rationalisierungsprogramm.

Referat af møde om industriundersøgelser

A. 369

Industriundersøgelser, Referat af møde
vedr.

A. 369

Redhavnsvej, kloak i

Mag. approbation af 28/3 1950
til Københavns Fjernvarm - Selskab

S. 6
(Charte).

Referat af maskinudvalgs møde

A. 20

Recipientgruppen

Indkaldelse. Dagsorden.
Referater

A. 385

Kort m. 1.

Receptundersökt, MOMS redn.

A. 65

Recipientundersøgelser.

Undersøgelser af sediment og bund-
fauna omkring udledningsområdet fra
Lynbanenlagget 1976-77.

3 rapporter fra Vandkvalitetsundersøkelser
til København kommune.

St. 104

(Charles)

Rationalising of A's requirements

A. 271

Rationaliseringsundersöjelse reds.
byggasags behandlingen.

Ravnholm.

K. 225⁴

Receptioner i forbindelse kollegaers
afgang fra kommunens tjeneste.

A. 3 2 (læg gaver til jubilæer
m. fl. fra kolleger.)

Refresgades forlangelse.

K. 133

Refshaleøen og Holmen.^H

Se endvidere A. 381

* Senere benavnet Holmen
og Forlandet

K. 305.

Rep. nationens og Lignesteds opl.

17 381

Refusioner.

K. 116

Regionplantegning

A. 307

Registrering af virksomheder;
laboratoriers rapporter om vurdering af spildvandsforholdene indenfor afvandingens område.

D. 24/7-81 område 1-1-2

D. 13/11-81 - - - 1-2-3

N. 369

Registrering og beregning af afløbs
systemet.

(E.D.B. - faciliteter ved afløbskontor
med henblik på svenske lande)

A 393

Registrering på overfalds bygninger

N. 387

Regler for ansøgere i klækker
påløstaltions og rensningsanlæg
(med anlægsministeriet)

Korrespondance i forhold om
ansøgers beskyttelse m. v.

N. 32-15-3

Regninger fra EDB-Centralen, vandaflednings-
afgift

A. 256

Regningsekspeditionen

A. 65²

Regnmålere.

Keldsøvej og Kammasvej (Målebygverker.)

Se tillige kom:

K. 295

regnmåling

Regnmåling, vandføningsmåling
m.m., generelt

N. 387

Pegnskab.

Brønshøj - Vanløse hovedklok.

K. 8³

Regnskab.

Løsebaksenden.

K. 9²

Regnskab.

Lersøen og Ullersted mose.

K. 7¹⁰

Regnskab.

Sundbyernes afvandning, distrikt I

K. 1⁴

Regnskabsbilag, vandafledningsafgift

Opbevares i arkiv hos Rendsberg

A. 256

Pegnshabsmødet.

Sundbyernes afvandning, distrikt II.

K. 2²

Regnskabsmødet.

Sundbyernes afvandning, distrikt III.

K. 3²

Regnskabsmødet.

Sundbyernes afvandning, distrikt IV.

K. 4³

Pegnskabsag.

K. 65

Regnskabstal m.v. til nabokommunerne for
københavnske anlægsarbejder, som disse skal
andele i

Regnvaldsbassinen

AB! Ge
tillig: vid:

haftet kor
1-3.

K. 352

Regnvandsbassiner af:

- 1) Skyllerbassin på kloakr. ved Svane møllen, till. K. 437
(Bereg. hertil og for hjælpeledn. i særligt lag)
- 2) Hjælpeledning: Belvedere kloaker, till. K. 58
- 3) ————— ved Dybbølsbroen
- 4) Hjælpeledninger i Søndrebydistrikterne, till. K. 274

K. 352

Regnvaldsbassiner.

(Beskyttelsesnum)

K. 437³

Regnvandsbassin

3.

på Vestamager.

(K. 352) 2. A. 5. 13/2-84 P.R.

Regnvandsgrøft i Emdrup, Lersøen
og Usterløse mose.

K. 7¹¹

Regnvangsgrøft i Lersøen.

Lersøen og Uferslev mose.

K. 7⁶

Regnvandsgrøfter.

Sundbyernes afvanding, distrikt I

K. 1⁴

Regnvandsgrøfter på østkysten af
Amager. Trafikningsvejge.

K. 3

Regnvandsgrøft langs m. Lyngbyvej.

Forlægning på strækningen mellem "Ry
parken" og Lyngbyvej Station for
optagelse af afløbet fra Emdrup Sø.

K. 7⁶ Alm. korrespondance.

" Forskelligs "

Regnvandskanal for opland III i
Tårnby kommune

K. 5

Regnwaldspröbet.

K. 295 A

"Regnoevjssedler"

K. 32² "Forskellige sager" (4)

Regulativet (i midfør af bygningsskemaet)

Fordelingslister samt overblikke eksemplarer findes i arkivkassen i gangen.

Regulering af grænsen ml. Køben-
havn og Thidovre på strækning-
en langs med Damhusåen.

K. 23¹¹ og 237²

Rehaf, Kai P. Overingeniør

Personligt arkiv vedr. hans arbejde
som næstformand / formand for nogle
underudvalg under Planlægningsudvalget
for Københavnsregions spilleplansafledning.

Se arkiv vedr. denne sag.

Rehof, Kai T. Overingeniør

Personligt arkiv udover det, der er
beskrevet på kort 1.

Køllerarkiv.

Uden j. ~~nr.~~ nr.

Reiseberetninger.

K. 293

Reklamevirksomhed.

Offentlighedens bekendtgørelse med
kommunal virksomhed.

K. 324

Rendestensstik.

Kortet vedr. afrensning af spildevandsstik og rendestensstik i gadekloaker.

K. 271

Revidsing, P. H. Afdelingsing:
nør.

Personligt arkiv vedr. hans arbejde
~~for~~ som tekniker for Plantæmængde:
valgt for Københavnsegrens spædvarvsaf-
ledning.

Se arkiv vedr. denne sag: N. 316

RENOVERING AF KLOAKKER

A. 392

Revsenlæg på en opfyldning på

Middelvanden i Presens.

Planer herfor se magistratens

skr. af 18/3 1946 til BR.

A. 274

Ophør af den midlertidige tilslutning
... (Vendafledningskommissionens
kendelse af 3/5 1974)

S. 354

VEND

Renssanlægget ved Damhusåen

Midlertidig tilslutning til hovedloak-
anlægget for Haresrupå - Damhusåens
opland af vice deleplander i Ballerup,
Herlev, Rødovre, Brøndby og Gladsbøl kommuner

N. 223, charter Tilslut-
ning til RD.

N. 23, charter Forrentning

N. 255 Gladsrunds opland (Brønding:
distrikt m m), Charles Hvidovre Hospital
(overbygning af gammel hovedkøkk).

SE TILLIGE ANDET KORT OM NØDDOMLØB

SB! Sæm kort

Revsenlægget ved Damhusåen

Ansøgning om etablering af nødforbindelse for den
sydlige del af hovedstadsregionens ledningen
København - Egen se redigeringen af 8/6 1973
udarbejdet af et teknisk udvalg med henblik på
at henhold til en landvarenskommissionens
en fremme med skrevet af 19/6 1973
fra Landvarenskommissionen for København
amtskommunes 1. område. Arkiveret i sagen

AB! Fleer kost

Reiseanlægget v. Danhusens tilslutning
til Reiseanlæg Lynetten

A. 366

Rense SB! Tien kon
(Pensning)anlaget v. Sambusien

K. 443

SB! Her kort

Renseanlægget ved Damhusåen

(Ang. et nød-omlades-arrangement for
7/9 Svøden Kloakværks pumpestation
Ejby Ost (nød-omlades sker via Køben-
havns kloaker til RD) se N's skr.
af 24/2 1978 til 7/9 Svøden Kloakværk
i sagen N. 354 Svøden Kloakværk. Falds-
afvanding for de nordlige Kjøge Bugt-
kommuner.) SE TILLIGE ANDET KORT OM

Renseanlægget ved Ellebjergvej

Se endvidere A.9

A. 301

A. 439⁴

A. 439

Renseanlægget ved Ellebjergvej, korrespon-
dance ang. anden anvendelse af det nedlagte
renseanlæg.

Se endvidere A. 439: Nedlæggelse af rense-
anlæg Ellebjergvej.

Rense- og reparationsholdet
station for (Herjedalgade)

(sagen om pladen ved Fælledsgade
- bidragen N. 452 - overført herud)

N. 453

Rensning og reparation af kloaker
samt vedligehold. af vej- og gård-
arealer m. m. indendør visse kommu-
nale institutioners område.

Overflytn. fra håndverksafd. til SD af
ovennævnte arbejdsområde.

K. 26⁴ - 35

Pensningsanlægget i Husum.

(„Husumlanken“)

Se i øvrige sagerne K. 45², K. 36 og
K. 126

K. 444

Pensningsanlaget

Gäsbaksrunder.

K 9²

Pensningsanlæg og pumpebrønde
(Mindre, private)

K. 442

T. 853

Rentesatser, vandafledningsafgift

Repræsentationsudgifter, regninger
for udlay til repræsentation og til
rejsen: sagen 297: besigt

Reservering af arealer til kloakantagelse
se skr. af 29/7 1942 fra mag. til OB ang.
behov for arealer til nedbrugspladser m.m.
(BP 543)

A. 26, forst.

Reserveandforsyning.

K. 315

Resances.

K 118

S. 611

Resorvej. Supplerende kloakled-
ning adfor Valley gasværk.

Approbation på Johs. Jørgensen d/9^s pro-
jekt.

K. 9⁷ : Lørligt lag

Pektorvej.

Projekt og overslag over udg. til suppl. ledning på strækningen fra Kongsbøven mod nord til hovedledningen.

Henligger i skr. af 2/7-54 til EK vedr. kloak anlæg for Grønstorv på Bekkersgårds areal ved Tlf. Tøge Landevej.

K. 249 : Grønstorv v. Bekkersgård.

Passagerne kommer mod stats
banerne og Slangerupbanen.

Lersøen og Usterlev mose.

K. 7³

Passager Kriminalbetjent Uzun,
mod 7/8 Bispeljing Villaly ang. refusi-
on af kloakbetrag for matr. Nr. 298 af
Enderup.

K. 7⁹ (Alm. korrespondance)

Revident fordeling af udgifterne
dets til regulering af Hærskupa og
Dambusa fra Vantaa Byvej til Kalle-
bod strand dets til beton- og flisebe-
klædning af Dambusa fra Verbanen til
Ganderhav -

skrevet af 5/5 1970 til fremmede
kommuner herom arkiveret i St 45,
regul. af Hærskupa fra Vantaa Byvej
til Spangen, kommissionssagen

Revisionsprotokoll

A. 65.

Rigensgade, fodgængerstunnel under
Sølvgade ud for Rigensgade.

K. 353

Rigersgades kloak m. m.

K 52

Pingholmvej's anleg på matr. nr. 227;
m. fl. af Brønshøj.

K. 21

Pismasev's book.

K. 146

Resteantag på Klävermarksvejs
pumpstation

(S. 450 Forlangelse af vedligeholdning
ved Klävermarksvej. -

Se endvidere S 447, hvorpå der i
tiden 1945-1956 blev ført en smule korn.
opbevarede om emnet. (P.R.)

S. 450

Riste og måleudstyr i overlåbs-
bygninger (Bevilling af 1 1981)

(Projekter: Sl. 7: rust på overlåbsbygnd.
13 Sl. 387: registrering på overlåbs-
faldsbygninger).

(Bevillingen: Sl. 348)

Bortkørsel af rislesstof.

K. 436¹

Poklubber ved Swanemøllen.

(i arealer ved Strandvænget)

K. 446 ²

Kort m. 1

Rasbaksvej, ejendomme ved -

byggerager m m. om overbygning
af hedeplakning.

S 7,
Ulkeimslaklabel.

Kom nr 2

Rosbæksvej, under ~~føring~~ ved

A. 7¹²

Rosboksvej.

Kort m. 3

Notat af jan. 1960 vedr. ændring af
kloakforholdene ved Rosboksvej m. v.

i anledning af høvning af overfaldskanterne
i bypark: Brandvejens syd for Rosboksvej.

A. 7¹⁵: Tilføjet af hovedkontraktør for
Landsens og Utterslev mose

Rosen Alle nur Damastien.

K. 129

Rosenvangels, Blegdamsvejs og
Faldernes afvandring m. m.

K. 53

Rosenvangets Sidealle.

Omlægning af kloakken fra Rosenvangets hovedvej til ca. 40 m mod sydøst.

K. 53², "Forskelligt."

Rosenåens opland.

K. 282

Roskilde, Københavns Kommunes ejendomme i

A. 341

Roskilde kommunes slambede på
parcelgårdens jorder.

K. 341

Røtter, udryddelse af.

A. 26^{12.}

Rousingsgade

Se charteret Industribygget
på arealer af Lersåen søenge-
og godstation nordist for
Tagesvej.

Åbning af banecorner ved Rosings
gade.

27/5-83: Betegnelsen synes at være en-
del til Industribygget på arealer
af Lersten rangen - og godsklassen nord:
art for Tøjensvej.

K 7¹³ (Banecorner ved Rosings
gade.)

Pundskuedagens besøg i "kloakkan-
laget under gaderne".

K. 297

Ruten

Ang. omlægning af den afskårne
ledning over matr. nr. 41 JLU, der
ligger sydsiden af Ruten og videre
fra før afledt fra Tingbjergbebygg-
elsen m. v. u. N. 351 Charter: Her
strækningen, divers, skt. af 13/10 1970 til
U.

Vend.

Ø 25 cm kloakken fra ovennævnte
ledning over matr. nr. 41 3368 og
3600 H.U. der fører afløb fra matr.
nr. 3600 er omfattet af arbejdet med
anlæg af Harekorruglinen, se skr. af
4/8 1970 i det omstændende nævnte chm.
hec. til Skjema A18

Bygnings-tjenesten.

Civilforsvaret m. m.

K. 239 2

Byggnadsrunders aflow over ingeniors
regimentets ovelsplats.

K 7³

Pymarkesvejs kloakering.

K. 175

Rymarksvej (tidl. Ole Nielsens Vej)

forlængelse.

Over matr. nr. 154 lod 8 og 2195 Udembys
Klædebo kvarter.

A. 175

Ryvangskvarteret

Kloak anlæg i Strandvejen og
villakvarteret mellem denne og kyst-
banen.

(Se endvidere kort for Rosbaksvej
og for Vilhelmsdalsløbet).

Rode Møllevej.

Anlæg af en kloakledning til afvanding af belysningsvesenets transformatorstation på mark nr. 8, Sundby Overdrev.

Udført maj 1965.

K. 5 forskelligt.

Røde Mellemvej, regnvandsledning.
R 842.

K. 253

Rödovre (bidrag)

K. 45³

Rödovregjöflens regulering.

K. 46.

Rødovre grøften m. m.

Slut af 2/3-84 vedr afvanding af ejendomme-
ne Rødovrevej 206-224.

- 4 JUNI 1984

A. 46.
/no

Rodones kloakplande.

(Distrikt Islev nord, j. m. N. 198).

K. 332

Rådovrevej, forlængelse af gennem
løb for Hærestrupå under Rådovrevej.

K. 45

Rödskjörreveys anlag

fra skel ml. mast. nr. 1853 og 2483
til skel ml. mast. nr. 2734 og 2446,
Vanløse

K. 129

Röddjörnevejs anlag (overenskomst,
over matt. mt. 1^{te} og 1^{ne} Vanløse.

K. 129

Rögdykkesuddannelse.

K. 436

Prøvningsvej, nedlægelse (1972)

(ligger i lag: "forskelligt").

Rör.

Rörprov - normet for betong och
cementbaser - användelse af forsk. Sko
akörstyper. (K. 70³)

K. 70

Portogning af Gåsebaksrender.

K. 96

Pärmosevejs kloakering.

K. 105

Rørsløbering

Kort af 2/7-65 vedr. sammenligning
mellem 3'K's priser af sløberarbejde i Vigør
sløberparken og fabrikernes udlæveringspri-
ser.

K. 70 ³

Lsg: Rør

Rørsøbning.

Notat af 2/7-65 vedr. sammenligning
mellem B'K's priser af støbeplads i Øst-
gerslevparken og fabrikkernes udleverings-
priser.

Flert. i løj: Rør i K. 70³

Rösagades anlag.

udfat matr. nr. 30 a S.V. (Brigadegården)

K. 1⁴ (Nyere korrespondance)

Rådighedssum (udlæg)

A.32-52-0

Rådgivende Ingeniørkontor, København
havns kommunis

Periodiske meddelelser om mesters
kimpasser indenfor TUG- og el-
området.

N. 180

Rådgründ. ingeniör- og arkitektverk-
samhed: cirkulærprosedur fra
veddirektoratet om timelønsbetalt
om nævnte virksomhed. efter honorar-
oplatte

Rådhuspladsen.

K. 232

Bidskueplakater.

Sagen er lukket for arkivering.

Konstas anvendes sagen A 98 Kloak =
fotlegemisen / Uregistreret / Gadenavngeiv =
ningen.

24/6-85 TR.

K. 95

Rödvalsvejs kloakering

K. 179

S

Saltholm

K. 303

Samarbejdet mellem staten og Køb-
erhaverens kommunale Uds. Udsamlingen

Sammenligning og pilotprojekt.
(ca. år 1975).

N. 319 og
N. 243

Sammenskrivning af blokgras =
ringer.

K. 26 $\frac{4}{6}$ - $\frac{6}{6}$

Landhusvej.

K. 23³

Landskrand ved Svedöie.

K. 283

Landsbrand i Kgs. Enghave.

K. 220

Lanering af Vesterbro.

K. 318 Overført til A. 261

Laneringskvarteret.

(Borgergade - Sællgade)

K. 261

"Lamitar - bind destroyer"

Forspørgsel af ²²/₁₂ - 70 fra O.C. Bjernegaard A/S.
Fremsendt af stadsråden ⁴/₆ - 71 til udbetalelse.

A. 26.

Sankta Anna Gymnasium

matr. nr. 2080 og 2087 Valby

Sjælø's Boulevard

A. 61.

Sankt Pauls kvartel, kloa:
kernig af

N. 52

Villa „Lano's afvanding.“

Lægges med 3432 og 38 c.

K. 2²

Laxtorphs Væjs kloakering.

(Mellem Stadfeldtsvej og Laxbergvej)

K 10

Scandiflex AIG, Sydmarken 35,

Fåborg (Gadsøer kommune). Sag

om særlig forurenad spildevann.

N. 394

Scherfigsvej.

Forslag til omordning af forholdene
omkring kloakboret ved Scherfigsvej i
forbindelse med supplerung af hoved-
ledningsanlæggene, såvel afsh. ledning
som hjælpeledning

K. ~~434~~² 7 ¹⁵
-

Løberfigsvej

Korrespondance vedr. nedlægning af den østlige
del.

A 69

Scherfigsvej's pumpstation.

K. 434

A 215

"Schöllers" kloak.

Kloakken langs nordbanens østside
fra Heimdalsgades til matr. nr. 167 lod 16
Uab. Klub kots.

K. 7⁹ Havremarken.

4 planer fra 1912-13 i skutte 25, fjern
arkivet

Sct. Pauls kvarterss bloakering.

K. 52

Kommunal selvforsikring mod tab
ved ran, røveri og indbrudstyveri,
samt ved kommunale køretøjer.

K. 32² B 40

Separat hovedspildevantsledning for
Ballerup - Måløv, Gladsbøl, Hellerup,
Rødovre m fl. kommuner.

Se endvidere. N. 354. Suedion kloak-
værk. Fællesafledning for de nordlige
Køgebugtkommuner.

N. 23. Dambusæus opland, for
rensningsbedrag. N. 360

Seruminstituttet.

K. 120.

Servicevogn (personbil)

for pumpestationerne og renseanlæggene

K. 70⁴ - 20

Servicepålæg m. m.

(Meddelelser fra byplanafsd.)

K. 26⁴

Servicebelagte arealer.

Bebyggelse:

K. 196

Shetlandsgade (forlangelse af klo-
akker)

K. 1⁴ (Alm. korrespondance)

Ligseanlæg for dagrenovation.

Honoratberregning for projektet ud-
færdiget af rådgivende Ingeniørkan-
tor. Påteg. på foresp. m. fortegn. over
uafregnede refusjonsbeløb. (1949)

K. 258

Ligningsgade.

Kloak fra Tislangade til Park Alle.

K. 51 $\frac{4}{1}$

Ligøjnere, veds. opførelse af 2 husebyg-
ninger på Almager. Felled.

(Ligger i sogn veds. Kloakudvalget.)

A. 26¹⁸

Sikkerhedsforanstaltninger.

(på arbejdslokaliteter og -pladser).

K. 32

Likhedsforanstaltninger, alt
veds. vsk., love og bekendtgørelser.

uaglet
Kort 1.
Sikkerhedsforanstaltninger) ved
arbejde i kloaksystemet, instrueres
om

(dateret jan. 1960).

1 eksempl. lagret i N. 32-15-3. Arbejdet
beskyttet under december 1982.

Fikkershedsregler i Kloak =
systemet. Fødselsingeniørens des.,
Kloakkontoret

(Uden dato. Træk og indlæg i
plastlamme i lammeformal).

I skye bog i St. 32-15-3: S. 112-113.
Udtrykt under december 1982.

Glukose-Regulation (oz - instrukt)
ang. Lekturer af EDB-eplymning.

A. 271

Fickensbedsstillelsen, formularer m. m.

N. 180

Sikkerhedsudvalg.

A. 32 lag 15

Likkerhedsudvalget for afløbskanalerne
Stadsingeniørens direktorat

A. 32 bæg 15

Likkerhedsudvalget for kontor- og
administrationspersonalet

A. 32 læg 15.

Likring af Brønshøj - Vanløse
hovedblok over mt. 2715 af
Vanoløse.

K. 8 ³ (Forskelligt.)

Likning af kloakker, der overbyg-
ges.

K 196

Fjallandsbrom

N. 325.)

Vejforbindelsen fra Borgmester Christian-
sensgade til Luffhavn. Kloakledning i
forbindelse hermed.

(Charité)

N. 357. Tilkompletation Fjallandsbrom

Se endvidere N. 94 Kængens Engshavn
-optand og N. 5 Uslamagers optand.

VEND

Sjalor Boulevard.

Kloakanlæg over matr. nr. 16 at, 462
og 1603, Vally

K. 94⁷

Igel's station

A. 301.

Skandinavisk Skryl Industri

K. 68 (Tilførsel af giftige affaldsstoffer
til kloakerket ved Strandvejen)

Skadesanmeldelser

A. 221

Skatteborgerforeningens Anke over
klokkebidragsopkrævningen.

K. 26⁴

Skattevæsnetts budgetlægning, vandaflednings-
afgift

A. 256

Skatter og afgifter samt vurd. vedr
SD's ejend.

A 25-9

Skelgrænsen mellem Frederiksberg
og Valby.

K. 12

Skellet og Valby Langgades kloakering

K. 13

Skibs-afvanding (hotel skibes
afvanding).

Se endvidere A 26, skr af 14/4-81. Se
hannoversk ang. kloasjupulver fra
skibe.

Se: Spildevandsanbæg A. 257.

Skoleboldbane syd for Lundholm.

K. 133

Skolegrunde.

4 forslag til amvisning af grund.

K. 133

Skolegrund ved P. Knudsensgade og
Louis Pios Gade.

K. 14

Skolen ved Artillerivej.

K. 120

Skole på matt. mt. 1685 m. fl. Husen

K. 7¹²

Skolen ved Islandsvej.

K. 4²

Skolen ved Karlslundevej i Flu-
sum.

Kloakanlæg i Karlslundevej m. m.

K. 234

Skolen ved Parkalleen.

Kloakket i omv. gader.

K. 51⁴

Skolen ved Skellev i Valby.

K. 13

Skolen ved Vanløse Alle

Kloak anlæg i vejene langs skole-
grunden.

K. 71^L

Skolestiens underføring under
banen i Valley. (Fodgængertunnel)

K. 9⁴

Bedrivning af skorsten

på post. Kløvermarksvej.

Nr. 431^o.

Skotlandsgade.

Omlægning af kloakken udfor
malt nr 62 a, 62 e og 62 d af
Sundbyvester.

K. 83

Skovlunde.

(Se endvidere N. 23 og N. 354 ang.
midlertidig afslutning af visse del-
oplunde til Hovsildvoksanlæggen for
Dambusdams oplund - herunder Skov-
lunde-oplandet.)

K. 236

(Kommunens ejendomme i
Ballerup).

Skovsvejervejs kloakering i
Emdrup. (Nordlige del)

K. 66

Skrivelser til Stadens Hovedbogholderi og
Revision ang tilgodehavende for kloakanlæg
1933-37 i forb. m. vandafledningsafgift

A. 256

Skure

K. 706

Skudebanegade

og Isledgade fra Tavegade til
Gasværksvej.

Et eksemplar af den trykte indstilling
af 13/6 1899 fra mag. til BR ang.
bevilling til kloak anlæg

findes i charteret Sømmerskedgade og del
af Dybbølsgade.

N. 186

Skånesällinger.

K. 32² lag 34.

Slam

Fjernelse af Slam fra rensningsanlæg

K 443 13

Hamledning fra R. G. til Amager.

K. 443 ⁵

Planledning fra RD til losseplads ved
Karens Munde

K 443 ¹²

Slamudledning gennem udløbs-
ledning v. Kløvermarksvej.

Tilladelse af 5/5-64 til Glostrup kom:
mune til at tilføre ledningen tilkørs
slam.

K. 68

Plamudpumpning på et areal ved
Karens Minde, stillet til rådighed
af div. f. stadens faste ejendomme.

K. 443¹²: Plamuldrer. Til losseplads ved
Gåsebakstriben.

Slangerupbanens indføring langs
vandværkets løb.

K. 142

"Hossfruens Tange."

Forbedring af afvandinger af nogle
parceller.
Vagn Nielsen projekt.

K. 234.

Slotsherrensvej.

Overlæg over udgifter til kloak
m. m.

K. 45

Hossherrensvejs spilderandsled-
ning.

Fordeling af bidragene for bemyn-
delsen af ledningen i henhold til
tillegskendelse II, afsagt d. 16/12-59.

K. 332

Slotsherrens Vange.

K. 234

Flotsholmsgade.

Udvidelse og senkning under Knijs-
pelsbro.

K. 335 (Christians Brygge)

Slutning af nyt under krigstil-
stand.

K. 431 J (E. J. "Afmærkning af nyt-
læring.")

Luseholmen.

K 94³

Slusevej.

Forlægning af afvandingsgrøften
(Ballanggrøften) i den sydlige side
af vejen.

K. 5⁵

Imidlertid

Kloak anlæg (med pumpetrønd) til
afvanding af fællesrumbygning på
Tyns Ravelin

I sagen om Kasselet

A 322

J. L. Smiths vejs nedlagning.

K. 9⁶, forskelligt.

Inebände.

K. 436^I

Immeringuey

Se sagen om parvejoreningen

Kalmhus.

Guernsey
(overseas territories)

A. 32-47-0

Insegnslister.

K. 32-47-0

Inneværs særlige foranstaltninger
til beskæftigelse af arbejdsløse.

Nov. -77 anmodede P om at A^{x/}
stillede 1 mand til rådighed ved
indkaldelse af et stort antal arbejds-
løse. Vedkommende skulle lægge løn i
posen samt hjælpe ved boligføring.
x/ som en slående ordning

A 32-47-0

"Lofienkøj's vejantag m. m i
Sundbyøster.

K. 4²

"Sølvbakken".

Åvanding af det Hverdags
Lejendoms

K. 78

"Solhøjs" midlertidige afvanding.
(Forslag)

K. 45²

Teglholmegade 34, Kbh. SV
Solkemi (Storkøbenhavn mod:
sagestation for olie- og kemikalief-
fabrik).

Kommandance hvornår? Ford. men
ikke fundet d. 24/9-82 PR

Se endvidere N. 384: kopi af skr. af 7/12
-79 fra Nordtandsrådet til Direktoratet
for Kbh's komm., tekn.
service.

A. 94

VEND

Se endvidere A. 26 charter. Lov-
skaffer af affalds- og gyldeløse,
sk. af 12/1 1972 m. jr

Gammelstedgade og del af
Dybbølsgade

Noget arkivalier fra 1897 - 1898 .

N. 186
(charter)

Summerlid

A. 244.

Soppubassiur

Mag. a. 173^{er} (mestall lag af figepkøyer).

Loppedamme

K. 173

Lorgenfågade - Brönshöjgade -
Hellerödsgades hjälpleddning.

K. 7⁹ ("Flaremarken")

Sparendvalget.

K. 65²

Spangere, kloak i Svendingen -
Hendsevej.

K. 234

Specielle betingelser for anlag
af private veje med kloakket.
(udgave af 1929)

Specielle betingelser for private kloak
og gadeanlæg. Udgaven af 1941 og 1953².

K. 26²

Spuldevandsanalyse på RL.

(i henhold til § 21-planen)

P.v. Foretaget på hovedstadens
foranledning

N. 379

KOM 1.

Spildevandsanlæg udført
under tilsyn af kloakafdelingen.

(Sagen kunnet ses i 1969)

K. 257

Spildevandsanlæg. Besparelsesmulig:
heder.

Veiledning vedr. bedre udnyttelse
af investeringer inden for den
kommunale spildevandssektor.

Miljøstyrelsen marts 1976.

Kort 1

Spildevandskomiteen.

Se tillige-kort:

Spildevandskomiteens
aftrømningsmålinger

K. 295

Spildevandskomiteen

Sekretærens arkiv: heri arkiveret
forskellige emner fra den periode, hvor
K. J. Linn (senere afløst) var ko-
mitæens sekretær.

Spildevandskomiteens afbrænnings-
målinger
Sammes regnmålerprojekt

N. 387

Landbruksministeriets spildvands-
kommission.

K. 327

Spildevandsplaner, § 21

A. 379 og A. 49

Spildevandsledning fra pumpestationen
ved Stationvej til pumpestationen
ved Klævermarksvej. (Bevill. af
29/6 1967).

A. 356

Spildevandslov for København

Se endvidere N 49. Vandaflednings-
kommissionen

Erhævet 1 :

N. 26

§ 21 - Spilcleveruchplum, malortkommun -
meses

A. 379'

§ 21 - Spectroscopyløner, bestemt til Horred -
stadsrådet vedr. gælk. af

A. 379²

Spildevands rensning og bortledning.

Besvarelse af en forespørgsel fra OB
t. maj IV af 27/1-66 vedr. udgifter hertil.

K. 256 (Beron; 1' K) . Geop henlagt i K. 431 E,

Spildevandsrensning, udvalget for

A 32
(hverv og kommis.)

Spildevandssik

Kortet vedr. afsætning af spildevandssik og rendestenssik i gadekloakket.

K. 271

Spildevand, undersøgelse af indu-
striens og hospitalers.

(Se endvidere N. 377)

A.369

Sporvejenes elektriske anlæg.

Beretning om kontrolmålinger og undersøgelser.

K. 133 Elektriske installationer.

Spredte ejendommens afvanding.

K. 78

Sprit.

Sk. til 1. forbrugsafgiftsinspektorat
om bevilning til tiltagelse for spiritusafgift
for sprit til laboratoriebrug.

K. 443¹⁷: Laboratoriearbejder.

SPRIT.

Bevilling til indkøb af sprit.

Laboratoriet. RD.

(Ekr. af 18/3-77, journaliseret 21/3-77)

A. 443.

Nyt lag oprettet 21 JUN 1983 MO

Stadsingeniørforeningen

A. 32-05-6-1

G. D.'s ejendomme.

(Herunder korresp. vedr. erhvervelse og
afhandelse)

K. 259

Stadtkonduktionen der, wachsenden,
versiebt

A. 246

Stadsrådens årsberättelse

D. 187.

"Stads- og havneingeniøren"
Besvarelset af E.K.'s forespørgsler.

K. 306, Oplag af tidsskriftet i arkiv-
kasser ved siden af 192²

opländ.
Stadsrederens ~~stads~~

(Brändlyösset m. m.)

K. 255

Skarnblade (der udfyldes ved
ansættelse)

A 32³ ansættelse (forbliver
dunst i sagen)

Standardblade, rekviritionen.

K. 246, særligt lag

Statens arealer mellem Artilleri-
vej og Smager Tallevej.

Kloakanlæg m.m.

K 120

Nationsgården i Helsingfors afvan-
ding.

K. 112

Danmarks Statistik.
Statistik Departement.

Sårlige oversigter over indtægter

til byggearbejdet og arbejdet ved anlægs m. v.

Tilføjelse med budgetter og
og regnskaber for 2 foregående år.

K 65. Regnskaber og regnskabsdokumenter for

Statistik og beregning.

K. 80

Statistik over beskæftigelsen in-
den for bygge- og anlægsvirksomhe-
det.

K. 26 ("Forsk. sager") Erhvervsstatistik
og beskæftigelsesstatistik.

Statistisk Aarbog, Tabel til brug for.

A. 80

Statsbane arealet mellem
Nakskovvej og Vestbanen

Vedr. afvanding af 57 rækkehuse og
1 plejehjem.

K. 23³

Statbaneområdet syd for Oslo Plads

Se kartotekskort vedr. Oslo Plads

Gladsbæmme og kommunen

(se kort: D.F.B. og kommunen)

A. 26⁴

Halsbanernes centralværkstedet.

K. 187

Statslånsager.

(Besvarelse af forespørgsler fra 2. afd
ang. bidrag til vej- og kloak)

K. 27

"Stellings grund"

v. Toftegårds Plads.

(Skr. fra Dir. f. Stadens faste ejendomme af 13.10.83.)

18.10.83. A.9

Stamping of documents

Veledning

Stempelören m. m.

(A)^K 180.

Stenkloøvervejs kloakering.

Korrespondance med Emdrup Grund:
ejeren. vedr. oversvømmelser henl.
i K. 320

K. 66

Kloak i Stenløsevej

Trekusvej - Korsager Alle

K. 234

Skilövning

Se sagen om paraförningen

Häimhus.

"Henslettegård's" afvandring.

K. 203

Stikledning, atpropning af

A. 26

Stikledning til Gammel Mønt 4

matr. nr. 381 KØ, krav om erstatning.

Store Kongensgade

Varmeledning

K. 178

Store Møllevej's kloakering over
møst. nr. 117, Smagerbrøns kvarter.

K. 1⁴ (Nyere korrespondance)

St. Trübory, Hellerup, matr. n. 5^a

Str. af 10/2-66 (fotokopi) fra Gentofte
kommune til my.^{te} med foresp.
om event. aflysning af en d. 26/6-48
tingl. dekl. ang. bl. a. afvandring til
kloakken i Strandvejens østside.

beholdt i K. 59; Lægges om tilslutning
af kloakken i Strandvejens
Østside til Hellerupgårdens
kloakken

Eventuel myndning af Horskøben
havns kommuner

K. 247

Teglholmegade 34, 5 Kbh. SV

Offenhøvelhavns modtagelse

for olie - og kemikalieaffald (Ind-
kemi). Kommandanten hørte man? God

men ikke kendt d. 24/9-82 PA

Se endvidere N. 384: kopi af skr af 7/12
-79 fra Hovedstadsrådet til Dir. for Kbh's

Je endvidere A 26. chance: bort-
skaffelsen af affaldsalm og gipsstøber,
det. af 12/1 1972 m. fl

Grandboulevardens pumpstation.

K 432

"Stændlyst" og "Grønnehave"

K. 75

Strandpromenadens forbindelse med
Strandbållehaven.

(Projekt. Skr. af 13/7 1942. På:
tenkt samtidig vejforbindelse).

K. 260

Kloakering af terrænet mellem
Strandvejen og Strandpromenaden

K. 69

Strandvænget's pteropodsten

Vedr. nabokommuner

K. 446.

se. A. 226.

Vedr strandrensning i 30 udvalgte
kommuner

A. 385

Kloakanlæg i Strandvejen og
villakvarteret mellem denne og lyst-
banen.

(Se endvidere kort for Rasbaksvej
og for Vilhelmsdalsløbet).

K. 101

Strandvej

23 cm ledning i østsiden fra
Carolinevej mod syd.

K. 59: Parlagt led.

Strandvejen.

Bemærk! Under denne benævnelse findes kloakkerne i Gsterbrogade, der hører til sagen N. 51 Kloakering af Bryggervangen.

I sagen bruges benævnelsen Bryggervangens og Strandvejens kloakering.

N. 51.

Dejke - lockaüs - jaglige möeler

17.32-55.

Strödammy, pumpst. Lyngbyvej ved

A. 340

Strömundersökelse i Öresund 1931-3.

Se endvidare N. 333. Traktopus
användes vid strömundersökelse.

K. 104⁷

Studebyens afløb i Gensøfte.

Lersøen og Usterlev mose.

K. 7³

Studiestrøde.

Omlægning af kloakken udfor
badeanstalten København

K. 78

Studieture
for personalet.

se u.

293.

serligt læg.

Suråsgades hjælpeledning.

K. 222

Wille fra Nordstadsfonden.

A. 49

Støtte fra miljøkreditrådet, vandaflednings-
afgift

A. 256

Støtte til bestyrelsesformidlings-
anstaltninger.

Journaliseret under A. 376 i perioden
1975-78. Arkiveret under A. 256:
støtte fra Miljøkreditrådet.

A. 256

"Glænde ordre"

Bidrag for kilsyn med ruse-
og pumpeanlæg

Charter ang. bidrag
til ruse- og pumpe-
anlæg.

N. 73

Stål- og jernforskalling

K. 70⁵ nr. 23

Sundbyernes afvandning, distrikt I.

K. 1

Sundbyernes afvandning, distrikt II

Se endvidere N. 356.

K. 2

Lundbyernes afbanding, distrikt III.

Se individnr. N. 356

K. 3

Sundbyernes afvandning, distrikt IV

Se endvidere N. 356

K. 4

Sundby kloaksag.

K. 26¹

Lundbyernes kloakpumpestationer.

K. 438

Dist. II 9.834

" III 9.836

" IV 9.838

Sundby Kirkegård

Opmærksomheden henledes på
sagen N. 56. Kirkegårde.

Sundby Løjforening.

K. 2 saml. N. 437^L (Lejekontrakt ved Sundby
Løjforening med ejendomsdr.

Sunday Times morning.

K. 3¹

Frihedstiltalender i København
Stadslovens årsberetning

D. 187

Sundhedsvedtægten.

K 279

Sundholmsareals afvanding.

Matr. nr. 1 bk, Eksereypladsen.

K. 120

Sundholm Syd

Forstelligt

A. 5

Sundholmvej (bidragsvej)

De vilige chartered med denne
benævnelser i - -

Nov 4

Lundholmssvejs og Gullandsgades
kloakerleg.

K. 83

Sundkrævsvej.

Regnvandsledningen med udløb i hav-
nen.

K. 6⁹

Supplerende bestemmelser af oktober
1974 (S.B. 9) til almindelige betingelser
for arbejder og leverancer i bygge- og
anlægsvirksomhed af 1972 (S.B. 72)

S. 26

(Charlot ang. S.B. 72)

Svanemöllens pumpstation.

Se individnr N 352. Regnransbas:
nrnr

K. 435

Spannungswärme

(offenbar hervorgehend aus der Kraft
- wärme)

N. 6

(Charakter)

Svenske brøkkuse.

K. 280

Sverige og Presund. Pre:
sunds - Vandkammeren.

(NB! I sagen N. 104, charter Forskellig-
jendes Overenskomst af 5/4 1974 mellem
Danmark og Sverige om beskyttelse af Pre-
sund mod forurening.)

K. 308

Sverrigsgades og Finlandsgades
kloakering.

K. 16

Swimming pools på villa Grunde

okag.'s skr. af 30/7-70 om hvorvidt

ovennevnte kræver byggetill.

A 242

Skovlensproblemer i kloak-
systemer.

Manuskript til artikel i "Plads- og
hævningsingeniør" af civ.ing. Bo Steer-
gaard Jacobsen
udtaget akad.ing. Ulla Ringdahl-
børskilde af projektforfatter: Skovlens-
og mureplanbeholdere med en ill-
kond. skovlensproblemer i kloaksystemer

(Ålborg): beskrivelse af jernvej med
tilbedning af en del til en 3 km
lang trykledningsledning i Fjerrits-
lev Kommune

Sl. 32-15-3

Indbanestien (ending af aften-
dagsanlæg)

(se også N. 301)

K. 94⁷

Sydhavnsgades hjælpeledning.

(Omfattende hjælpeledning i Syd:
havnsgade og Engbavvej samt
kloak i Engbavvej mellem P. Knud:
sens Gade og Franchavvej)

K. 14

Lycham Station

A. 301

Lygelön, regulativet.

Ändringar pr. 1/5-73.

(2 slags blanketter med syddom
finns som optag i realen lag med
jämvalförens plats)

K. 244

Lygeplejerskeboligerne v. Tagersvej.

Afvandingen til kloakken langs
Østsidens af kommunens grunde
(15^a m fl.) fra Charlotte Munchs Vej
til hovedkl. udfor Lygten.

K. 7² (Bispebjerg kulturcenter).
(Bemærk: Skrevet indholder jern lag).

Syustensvejs kloakering.

K. 44 (Parcelforen „Lambussøen“)

Yerligi forumunde wiksombides

A. 384

Forskille mellem

A. 384

Lilborglusrunder.

(herunder: opsætning af riste og
måleudstyr i overløbsbygningen
(bevilling i 1981).

K. 7¹¹.

Søerne i København.

Historiske undersøgelser vedr. søerne
i København.

K. 339

Loernes afløb.

K. 195

Lær administration.

A. 373

Overførsel af administrationen af
Udskrivnings Møde m v. samt af
indvandrings søer og løb m v. fra
Höbenhavns vandforsyning til
Stadsingeniörens direktorat.

Våd områderegistrering (fra 1980)

Logård's kloaker i Husum.

K. 170

"Fogaras" kloakker i Vanløse.

K. 129

"Löholm's" kloakket i Vigerslev.

K 30

f. 355

Tollerød kommune.

Herunder skr. af 14/10-71 fra hospitalsvæsenet
vedr. bidrag til Tollerøds kloakforsyning.

K 225

Sälunda, gyllecentret, Ryssgäde

Stor. af 26/581 ang. kanyler i kloakker.

A. 270

Sølvgade, fodgænger tunnel under
Sølvgade udfor Rigensgade og
ved Sølvtorvet.

K. 353

Livsgjort

J.N.N.-Prisen for 1980 tilfaldt
Kampagnen om indsamling af kerne-
katalappat for private husholdninger
April / maj 1979.

Opførtebetovet modtog deplan og ag.

N 26

"Lomød" og "Granby" i Uferslev.

K. 155

Lomose Sas Opland

(Heller og Ballerup)

K. 289

Sömattar

Bekaling for apmærtoring
af floakundlót

A. 450.

Londewang og Lf. Pilsensgård.

K. 38 og K. 249

9. 438

Londre Boulevard.

K. 110

Løvernets bygningsselskabs overløbslejr
ved Store Dyrehave, matr. nr. 2 a af
Tunkevang


K. 26³

Præringen

Overblik over indgiften til anlagning
af klokker.

(Udarbejdet af mr. Fløjsteden, aug. 1963)

K. 340: Lærskilleg.



Kort nr 1.

Jagensvej.

Udbygning fra Frederik Bajers Plads-
Bispebjerg Torv.

K. 7 Forskelligs.

Kort nr. 2.

Tagensvej (afvandingen af
sygplejeskibet) samt Bispebjerg
Kulturcenter m.m. til en klokke
parallel med Tagensvej

Charmed benovnt Bispebjerg
Kulturcenter har flere lag!

S. 7.

(Lønanset omkring)

Kort nr 3

Tagensvej's kloakering fra Lersø-
skolen til Frederiksbergvej m. m.
samt mellem Lygsten og Slangerup-
banen.

K. 34

Takkeskrivelser for tjenester vist
A.'s personale på faglige rejser, o.l.

Taksationskommissionen

K. 49 forskelligt

Taktreguleringsdiagram.

A. 244.

Fangundersøgelsen.

K. 105

Tankanlag.

K. 156

De lill. Tegholmens.

Tegholmens kloaker.

K. 94 3

Teglbalmgade, adgangsvej

fra

N. 94

(Parthol. charlie)

Tegnerelever.

Rebningsslinier ved ansættelse, aflønning og undervisning af tegnerelever.

K. 32 "Forskellige sager".

1) Teknisk bistand til u-landene

2) ————— for private virksom-
er til S. D.

K. 32 2-18

Teknokopier.

Ikr. af 20/11-67 fra Mag. IV veds. godkendelse af "Teknokopier", fremskillet af firmaet Reprografia A/S, til brug ved fremsendelse af byggeordragerne:

Korrespondancen med mag beror i J.

A. 246., forskelligt

TEKST BEHANDLINGSANWEG.

A. 246

Telefonet.

Telefonfortegnelse for 99.

Opstilling og flytning af telefoner

Rettelser til telefonbogen, tjenestetelefoner

K. 246

Telefontagning.

K. 246

Tennasserne.

(ligger i lag : "arealer nord og vest af
"Hessler Mose").

Theofilus Hansens Gade

26^b, forskellige kloakanlæg

Thorshaunsgade, fodgængerstunnel

K. 347

"Thorupgårdens Haveby" og "Vanløse
Haveby"

K. 67

S 313

Thorsvald Borgs Gade, udløbsledning
 i, samt forhøvelsledning i Brillerby
 m.v. (Ombygning foranlediget
 af udførelsen af en inddæmning).

Thorsvald Borgs Gades Sløjfbyggeri : A. 163

319 (charter) -

Nov 2

Thorvald Bergs Gode - K. l. og byggesk.

A. 163

Thyrsgades kloak udfor nr. 3 og 5

K. 7⁹ („Fløremærken“)

Kort 1

Tidskrifter, böger o. l.

(til läms)

K. (133) 304

Tidskrifter og lign. overigt over
arkivet i (ang. København kloak-
forhold)

(J. Hansen: Fortegnelse over gamle
cyskilleder).

Tilhold

Vedligeholdelse af private gadeklo-
akker.

K. 262

Tillidsmand, regler m.v.

32-51-0

Sl 32, ~~for~~

Tillegspension for arbejdsmarkedet

K. 244

Tilleg til kontraktansatte civilingeniør
Løv.

K. 244²

Tillæg til overenskomstansatte
sanitetsinspektører

K. 244²

A.32-15-4

Tilskadekomst i tjenesten.

A. 32-15-4

Tilskadekomst i tjenesten
(lag kun til skemaer)

Tilslutning fra eksisterende belyg
gelse til nye gadekloaker.

K. 26²

Tilsluttede kammeret.

Andel i udg. til P.L.

K. 443³

Tilsyn med og kontrol af
spildevandsrensning i hovedstad:
regi'eren (produktion- og ana-
lyseprogram). Hovedstadens
regie.

N. 379

Tilsyn med reise- og pumpearbejde.

Oversigt over betalingen af bidrag
for disse tilsyn henl. i

K. 73^c: Lægges om Bidrag til reise- og pumpearbejde.

Tilsyn med spildevandsanlæg.

K. 257

Tingbjerg bebyggelsen

Den på Utterslev-Mose-området bebyggede
del af bebyggelsen henl. i A. 7¹²:

Arealer nord for Utterslev Mose. (Bev. nr. :
Linger af 15/9 1955 og 9/2 1956 (1)) Se
endvidere s.d. sk. l. map. (U. 1473 kopi
i A. 7) af 8/7 1959 (charter Areal
ford. og arb. for mosen)

K. 292³

Omlægning af den af:

skærsnede kloakledning over matr. nr.
41 HU, der ligger sydside af Ruten og
søder frem jeter afledt fra Tingsbjerg.
beliggelsen nr. 2 se N. 351, sti af
13/10 1970 til U. (Charlot: Heli stak-
ningen, drømt).

Tinglysning.

K. 102

Tjenestekolijer.

(A. 32 2-B-19.)

A. 32-20-0

Tjenestefribød.

Som kompensation for overarbejde: A. 244¹

K. 32⁸

Tjenestekørsel.

K. 32¹

Tenestemand's reformen

A. 244.

Tjenesterejser i ^{indland og} udlandet.

Cirkulære om godtgørelse af udgifter

ved-

rejseberetning

A. ~~BT~~ 293

Toffen fra Frederikssundsvej mod nord
til Bystævnet, Kædetanlæg i

A. 268

"Toftevang"

Kat. nr. 3^a, Husum, tidligere "Hjem
mets Værn"

K. 268

Togernes regularitet.

fra D. 9 B.

Skrivelse af 22/5 1980 (og for-
rentelig hvert års maj-juni måned)
om planlagte afløbsarbejder, ~~der~~
der kan medføre midlertidig ha-
stighedsnedskæbning for toget.

N. 26

(lag: "blå bog")

Taalebygning, ny på Strandvej
nr. 5829

A. 446

Torlebybygningerne på Amager Falded for
sigøjnelse.

(Ligger i søgen vedr. kloakudvalget).

A 26 '8

Toilet- og fællesrumbygning for stads-
gartneren i Valbyparken - denne bygning
afvanding til trykledningen fra Kongens
Engshave pumpestation

Failellanke

Middagertation på RD för natu-
novation

N. 443
(Chamoc)

Toms fabrikker.

Kloakken i Prags Boulevard.

K 1

Torbenfeldtsvejs forlangelse over
matt. mt. 2284 m. Jfl. Brønshøj.

K. 152

Tornestykket

(særligt omfang i charke.)

N. 140.

Torve- og slagtekallerne.

Omlegning af kloakledningen og
etabl. af ny kloakanlæg.

K. 186

Transformatorstation ved Tjerslev
Alle.

5. add's skr. af 6/2-34 (trykt) til BR
medlæsende henlagt i K. 133

K. 133

„Trekantens Vejlags“ kloakering.

K. 13

Trekronerkollegiets afvandning.

K. 305

Trekronergades rensningsanlæg.

Ans. rensningsanlægget og Trekronergade
se Individium N. 301

K. 439

Trix-bank m. klorsterilisations-
anlæg på Paulsen & Co's plads, Gas
værkshønen.

K. 26⁴ - 7

R 54 Trykledning i Kgs. Enghave
fra pumpst. til renningsanlægget
ved Damhusåen.

K 94

Trykledning i Kuddstærnsvej.

Sundbyernes afvandning, distrikt II

K. 2²

Trykluftanlæg på
renseanlægget ved Ellebjergvej

K 439⁴ (almindeligt)

Trøjte julekalender

A. 386

f. eks.: Nye fra miljøministeriet,

Lovforslagene

om fl.

efter en kritisk gennemgang i begeret.

Treuhauseverale ved Erkebysgrej.

Se endvidere N. 301

A. 9.

Transplanting off. + private veje

A. w. V. 1199 sto 9/4-80
til mag. 4. afd.

A. 270

Trærødder.

(Se endvidere sagen om Trærødder
i stikledning fra marts mt. 1889, Vig,
Peter Bangs Hj (dit J. Eht. Jensen)).

K. 321

Trøjborggade.

K. 26⁶ Forskellige kloakanlæg.

Tuberkuloseundersøgelse

A 32 (sygdom m. m.)

Tuborgs Bryggerier

ⁱⁿ
kom for
Tuborg nord.

Spildevandsafledning fra Tuborg (egnet
charakter).

A. 7. ¹⁴

Se tillæggs andel
kort!

Tuborg Nord, pumpstation

bidrag til Gentofte kommune
for Hellerupgårds kloakken op-
land i København kommune.

(Se endvidere karlslets kort
for Tuborgs Byggerier).

S 59

Tuborgvej's kloakering
på strækningen Usterslev Mose hoved-
kloak - Frederiksbergvej.

Makt. nr. 5840-41, *) U.K., Tuborgvej, sl 7'

*) Kloakken i adgangsvejen se vjkanbord.
sag : V. 74

K. 212

Tunnelbaner. (Kerandis bo-
ringer)

(Se endvidere N 362 Glybaner).

K. 294

Tunnel Lyngbyvej.

Ombygning til motorgade.

K 340

Tunnel mellem Rådhuset og
Vartov.

K. 165

Tuusula til fjernvarm - mellem
Sjælland og Skagen (Oslo Plads -
Margrethekoln)

N. 305

(7/11-80)

Samt endv. A. 26.

Tunnel under harnen.

K. 436^L

Tunneling

A 363

Trangsauktioner.

K. 205

TV-inspektion

af ~~blokker~~
afledninger

A. 392.

Тученко

A 32 20

Tested spröve af glas. ledn. udført
af ing. Geismar 1943.

K. 70²

Timmergravens opfyldning.

Denne opfyldning der fandt sted i
1930-erne omfatter hovedsagelig nuværende
mab.m 1564 UV (hasserkorns forpland),
1565 m.fl. ved Valsbøgade.

4/11-83 PR

K. 94²

SB! Berører også S. 26 (under
"Forskellige søer") lægger Kåmubod Pladsen (m.m.)

Tanning of Sable Skins

A. 443

A. 443
(Charac)

Tørkløsettet "Eccell" m. elektrisk forbræn

A. 26 ⁴⁻³ : Arbejdspladsen

Tårnby.

K. 5 : Afvandings til Vestamager.

K. 3 : Overpumpning til Thalesvej

K. 5⁴ og 3³

Tårnby's afvandring.
(Ankledning i Presund.)

K. 337

U

Udarbejdelse af besparelsesregulering
for den kommunale spillebank - Ø
og randforsyningssektoren.

A. 378.

Udenbys grunde med afløb til Ust-
tersløv mose.

K. 88

UDENBYS/UDENLANDSK KORRESPONDANCE: A. 395.

Sagen oprettet den 21. juli 1983. Tidligere
korrespondance er overført fra A. 26

Udflysning af afløbskontoret fra

Grundtvigs hus til Islands Brygge,
(Levins hus).

A. 246

Udgifter.

De i Københavns kommunes Lignings-
side regler for fordeling mellem de
interesserede grundejere af udgifterne
til kloakanlæg.

A. 385

Vdross til betændelse om
overdelise af slant i faldse-
get.

Udkast til bekendtgørelser m. m. vedrørende
til kommuner m. fl. fra miljøstyrelsen
til udvælgelse

A. 385

Valledning af Spildevandet fra Damhus-
øens øyland til Øresund

A. 357

Valley view of 200 m² areal rice Plot.
30/12/2020.

A.433

Usefuling of materiel.

K. 70

Udlystningslærne udfor Kløvermarks-
vej.

K. 450

Udløbsledninger:

K. 207

Udløbsledning fra Strandpromena-
den til Middelhavet.

Overenskomsten i kasse 2.

K. 226

Udløbsledning udfor Italiensvej.

Forlangelse af udløbsledn. af hen-
syn til badesstranden se 437^I,
sdr. distrikt.

K. 438³

Udløbsledning Kløvermarksvej.

K. 450

Udlob til Presura, fremtidig ord-
ning.

K. 274

Udlæg (Rådighedssum)

A.32-52-0.

Udtrykke af røtter

A. 26^{12}

Udstilling fra A i kommunens udstil-
lingslokale, sep. okt. 1972

A.26

Udstillingen på

- 1) Smager Talled 2) Kløvermarken

Kotater af juni 1954 og april 1963
vedr. 1)

Kotat af maj 1963 vedr. 2)

K. 319

Udstillinger på Bellahøjarealet.

- 1) Landbrugsudstillingen 1943
- 2) Udstilling på arealet langs Fulgårdsvej (mellem Thuidkildevej og Borups Alle - overlag over dag. hertil (9/5-63)

K. 227 2 lag.

Udslykningsager.

K. 108

Udvalg for udarbejdelse af not:
met for rensning og undersøgelse
af afløbsvand.

K. 26³ (Alm. korrespondance)

Udvalg.

Retningslinier for I.D.'s ingeniøret's
indtræden i udvalg næstst af in-
geniørforeningen.

K. 32² B lag 35

Udvidelse af vandforsyningens vana
indvindingsret. Skd af 4/12-62 fra
vandforsyningen.

1'K's notat af 12/12-62 m. bemærken.
til vandfors. Skr.

K. 45 ²

Allykkestilfælde

- K. 26⁴⁻⁶: Sammenslutninger af kloakgravninger.
K. 26⁴⁻¹⁶: Gasarter i kloakken.
K. 26⁴⁻¹⁷: Eksplosion i kloak i Ny Carlsbergvej d. 28/11. 38
K. 436^I: ————
K. 32³: Allykkestilfælde, Tilskadekomster.
K. 440²: ———— på kloakpost. Kong. Løjtkorps
K. 26: ———— i Ole Nielsen Vej

Undersøelse af arbejdsforhold for
kloakarbejdere under led København
kommune, foretaget af Hygiejnisk In-
stitut, Københavns Universitet. 1975.

A. 32-15-6

Undersøgelse af industriens og hospi-
talers spildevand.

A. 369.

Undersøgelserne af forureningen
af Presund fra Kloakudløbene.

K. 104

Universitätsbogen.

K. 53

Universitetet på Amager

367

A. ~~120~~

"Ullerlevhøj" grundejerforening.

K. 79

UTTERSLEV MOSE, undersøgelse af
 afkøbet af 1/3 79. vandtelsstanden.

Hermedesenspærren søg.
 Individet i forholdet til hovedbladrådet
 som suspent amstrakij

versspendence med. / i forb. m. seq. af Hørse-
 strup å og Vandbanlanceuldrigt findes
 i resp. A. 223 og A. 373.

Se også A. 228.

A. 292.

Vind.

Forsættelse fra omslættin :
Sjællandske Lærers og arkiv v. d. s.

Udviser man findes i en kasse i
Sjællandske Lærers og arkiv v. d. s. Udviser
Udviser man.

17/2-54 P.R.

Udviser Høse m. v. samt af

A. 375.

indvulste vis og lot m. v. fra

Höbenhans vundforryning til
stadringens direktorat

Oversend af administrationen af

Vidensrådets registrering (fra 1980)

Kort 3

(Anden søgning)
N. 7, N. 223, N. 224

UTTERSLEV MOSE

UNDERSØGELSE AF VANDET 1976
UDFØRT VED KBH'S UNIVERSITETS
FERSKVANDSBIOLOGISKE LAB.
PÅLAGT AF LANDVÆS. KOMM. FOR
KBH'S AMTRÅDSKREDS 1. OMRÅDE
KORRESPOND. VEDR.
BETALING FOR UNDERSØG
ARKIVERET I A. 73

JA

Udvalgte mose. (1's regulering)

Herunder: Overenskomster ml. Kbhns mag.
 og Lyndafte og ml. Kbhns mag. og Glad-
 saxer ang. bl. a. vedligeholdelse af grøfter
 (Se endvidere N. 223 og N. 373)

K. 228

Udskriv moses og Lersøens hovedklo
akker.

K. 7

V

Vagtcentralen

Tilkaldelse af lastvogne ved oversvømmelseskatastrofer o. l. lister over vognmænd.

K. 32 Forskellige sager nr. 26
og K. 270 Lister over udrykninger.

Vagsselskaber

A. 70

Valby Center (V.C.)

A. 110
forskelligt

Valby Talled.

Forslag til opfyldning af standardaet-
ne.

K. 23³

Vallby gasværks og "Arbejderboligerne"
afsnitning, 1. anlæg

K. 10

Valby gasværks og "Arbejderboligernes
afvanding, 2. anlæg.

K. 11

Valley gasværks område, kloakering af en del af

9 nov. 23

Valbygårdsvej, blok 1

A. 61

Valby Idressanlag

K. 9²

Valby industrikvartier.

Kontorchef Niels Hoff's belønning
om kloakforhold. (Tilsendt medl.
af sammenslutningen af virksomhe-
der i industrikvartier I med nr. 15
af "Nyt fra sammenslutr."

K. 9⁶

Valby - kloakkenes oplysets på klo-
akforlegningen

Charice i:

A. 26

Vally kloaksag.

K 26¹

Valby Langgades forlængelse og
Årholmsvej m. m.

Udvikling af la Cours Bo's og "Sø-
holms" vej- og kloakgald till. kom-
munen.

K. 63

Valby Langgades og Skellets klo
akering.

K. 13

4.517

Vally^{og} omegns byggeforsening.

K. 9³

Dele af Valbys kloakering.

K. 110

Valbyparken

ang. folkerumsbygningen i parken

se 94⁵, særligt Læg

Speaker of Vally sgd for jembaner

K. 17

Valley Stromfabrik.

K. 9³

Valby vandværk, vandforsyningens
vandindvindingsret. Sk. af 4/12-62
fra vandfors. ang. udvidelse af vand-
indvindingsretten.

1'K's notat af 12/12-62 m. bemærk. til
vandfors. sk.

K 45²

Valdemarsgade.

Lægning af kloakeret mellem Valdemarsgade og Dannebrogsgade.

K. 26 Forsk. kloakanlæg.

Vallskildung

Se sagm om jarveljoemngen

Halmhus

Valutasager

K. 224

Vand- & Stofmængder (ærlighed), må-
ling af spildvarer afledt m. h. t.

A. 377

Vandafledningsafgift vedr. øjen:
dammen Esthervej 40, Hellerup

Regelmæssige meddelelser fra Gentofte
kommune om vandforbrug for øjen:
dammen

(Lag: grønvejindammen)
(linder i AD)

S. 256

Vandafledningsafgift, budget (terminsydelser
og indfrielse

A. 256

Vandafledningsafgift, kloakgælden og
skattevæsnet 1935-48

A. 256

Vandafledningsafgift, posteringsmeddelelser
til regnskabskontoret

A. 256

Vandafledningsafgift, regninger fra EDB-

Centralen

A. 256

Vandafledningsafgift, regnskabsbilag

Opbevares i arkiv hos Rendsberg

A. 256

Vandafledningsafgift, regnskabstal m.v.

til nabokommunerne for københavnske anlægs-
arbejder, som disse skal andele i

Vandafledningsafgift, rentesatser

A. 256

Vandafledningsafgift, skattevæsnetts budget-
lægning

A. 256

Vandafledningsafgift, skrivelser til

Stadens Hovedbogholderi og Revision ang.

tilgodehavende for kloakanlæg 1933-37

A. 256

Vandafledningsafgift, støtte fra
miljøkreditrådet

Vandafledningsafgift, versurkonto vedr.

Sundbyernes afvanding.

A. 256

Vandafledningskommissionen.

Se endvidere. N. 26. Kloakergen,
staden. Spildevandslov for København.

K. 49

Vandbalanceudvalget *

(Fagen om administration af Ute-
leser, Men og søer m. fl. i afsl.)

* Nutidens navn: Kontaktudvalget vedr. Køben-
havns indre søer og vandløb.

A. 373

Vandforbrug.

m. h. t. statistiske oplysninger
fra Kbhns vandforsyning.

K. 450 og 23¹⁶

Vandfarvning
ved forskellige floakarbejder.

K. 26^H - 2/7 8.

Vandferynging, ann. om aplysing
ang. ferlesing af vand.

A 270

Vandforsyningens ret til appropinq-
ning af vand fra Hårstrup S.

Se kort: Pumpstation ved

Dambussen.

Vandforsyningens vandudvand-
ingstil for Valley vandværk

N. 45 ²
(charge)

Vandføningsmålinger.

K. 272

Vandförmingsmätningar i aflöslid-
ningar

A 387.

Vandföreläsning i Hamnström
i led Tolvhuset.

Se charter: Oppumpning från
Hamnström till Fästningskanalen.

N. 45

Vandhygiejne

Dansk Samarbejdsudvalg for Vandhygiejne

K. 32 2-35

Vandindlagsbygværk ved Christians-
havns Voldgrav.

K. 431^o

Vandindlæg i pumpebrønde.

Bygværker m. m.

K. 436²

Vandindvinding i Kbhvn.

K. 455

Standardvindinger for Valley
sandwich, Vandforsyningen

N. 45 2
(charter)

Vandindvindingsanlæg i København.

K. 346

Vandklosetafgiften.

(Overenskomst ml. Frederiksberg og
København.)

~~K 26~~² og 431 $\frac{1}{2}$

Vandkræftsinstituttets timekortet.

Sk. 2/11-76.

A. 104

Vandledninger (hovedledn.)

K. 133

Vandledningers krydsning med
kloakker og hjælpeledninger (også
åbne).

K. 275

Vandleedningsbud.

K. 26⁴

Kon 1

Vandløb og vandsynsmænd.

K. 40

Vandløb og Vandsynsmænd

RØDOVREGRØFTEN

A. 40

Vandløbsloven

K. 26⁽¹⁾ og 49

Vandmålerbrønd på matr. nr. 401 Amt. Kv.

ved kårn I. Korrespondance vedr. tilladelser
for:

- 1) mylkehøvesoren „Prøvestenen“ og
 - 2) sejl- og fiskeriøren „Skellemsfortet“
- til at aflage vand fra måleren.

A. 436⁴: Vandindlæg i pumpetrønde, Bygværker

Vandstanden i havnen og i Øresund;
observationer af
(se tillige A 26²)

A. 295-

Vandstandere :

Aftapning af blå Vandstandere

A. 270

Vandslandsmålinget.

K. 26² Se endvidere N. 295

Vandundersøgelser, Presunds
forening m.m.

N. 104

Vandværksarealets afvanding ved
Bomys Alle, Lersøen og Ulstedev.

K. 7⁹

Vandværksregulativet.

K. 26 Forsk. sejer nr. 33

5
Vangederenden.

K. 7¹³

Vanløse Byvej, R 58

K. 250

"Vanløse Havelby" og "Thoungår-
dens Havelby".

K. 67.

Vanløsehøj Høvedy og Vanløse ny
villakvarter

K. 50

Varmeledningsanlæg

K. 178

Varnesunnel under Nore Alle.

K. 178

Vasbygade.

Klokkanlæg i Vasbygade.

K. 94¹⁰-

Ved Gambussoens, Gamsiens og
Gökrogens kloakker i Vanløse.

K. 129

Vedligeholdelse af offentlige klo-
akker.

Vejinspektørens indberetninger.

K. 270

Vedligeholdelse af private gade
kloaker
(Tilhold.)

K. 262

Vedligeholdelse af private veje
langs kloakarealer.

K. 437.³

Vedligeholdelse af vej- og gårdareal
m. m. samt rensning og reparati-
on af kloakledn. indenfor visse
kommunale institutioners område.
Overflytning fra håndværksafd. til SD
af ovennævnte arbejdsområde.

K. 26^H - 35

Vedligeholdelsesarbejdet.

Gker. fra V.

11 FEB. 1983

A. 277

Vejarbejder, store offentlige

information til første detalhand-
len.

Se A. 392. recovery of
blocker.

Ladeklok i Ved Tigen.

K. 105

Vejdirektoratet: cirkulæreskrivelser
om tillidsattest for rådgivende
ingeniør- og arkitektvirksomhed
efter honoraroplysninger

N. 180

Vejdistriktsplads på renseanlægget
ved Damhusåen.

vedr. matr. nr. 2650, Vigerslev, ved Parkstien.

K. 443¹⁷

Vejfonden.

Gagen omhandler tilskud fra
 vejfonden (motorafgiften) til vej- og
 broarbejde der af trafikmassens
 grund er nødvendige her til:
 skud

K. 188

Vejfundsarbejder

Vedr. projektering og administrationstillæg
m.m. se K. 65^I ligeledes

Vedr. Vinterforanstaltninger se ! ovennævnte sag.

K. 345

Vejfundsarbejder.

Kontering af administrationsbilag
for projektering, tilsyn, ledelse af
arbejde m. m.
Arbejdsleder.

K. 65¹ (se tillige K. 345)

Vej-, græs- samt drænapprøba-
tionen for Vestmager.

K. 5⁵

Vejkøbsninger og jernbaneverk-
sninger.

K. 188

Vejlands Alle's pumpstation.

K. 452

A 385

Vedr. Vejledning om tilsyn og kontrol
med virksomheder

1983

Vejledninger, udkast til -
samt til love og bekendtgørelser
udsendt til kommuner m. fl. fra
miljøstyrelsen m. fl. til udlæses

N. 385

Vejlegades kloak.

K. 26 ⁶

Vejlovene.

Endring af loven af ^{14/12} 1857 og
af vejledningsloven af ^{29/3} - 1957.

K. 338

Vejregistret

Sagens benævnelse: Kloakforsyning
/ Vejregistret / Gadenavngivningen

Veksåvej

Se sagen om parcelforeningen

Holmhus

Sk. 159

Velkomstkort i A5-format

— " — (Personalkort - ca. 1975) - op
lav findes i søger u. nummer
("udsøgt").

(K. 271)

Ventilbygning i Boulevarden på
den lirkede Lodegårdså og den
tidligere drikkevandsledning til
Skt. Jørgens Sø.

K. 45⁷

Ventilbyggnad i Vigerslevparken
ved Sønderkø.

K. 23³

Veras Alles og Klingsørens klov-
kering.

K. 97.

Versurkonto vedr. Sundbyernes afvanding,
vandafledningsafgift

A. 256

Kom 1

Vestamager

Bella Center

Smagerbyen, pilotprojekt (ca.
år 1973)

(NB! Der findes en del over = N. 319 og
lægnings i arkivum for sagen N. 243
N. 319 og N. 243).

Kort 2

Vestamager, dispositionsplan.

(M 1973).

A. 319.

Vestamagerplanen

9. sep. 1973 fra Generalplanen
m. medd. om, at BR har tiltrådt
dispositionens forslag til Vestamager.

Vestamagers kloakering.

(underleden benavnt Sundbyernes af-
vandning, afsnit 5)

K 5

Vestenceinsen.

De tillige kost
for Vestvolden

Nødderftshus på matr. nr. 3^e af Flu:
sum.

Korresp. med herens bygningsdistrikt
og Sundhedskom.

Sk. af 24/10-73 fra miljøministeriet ang. oprensning
af Vestvolden på støkningen fra
K. 234 - Islevbro til Køge bugt

Se endvidere A 173

Ves Arbores samring

A 261

Vester Farimagsgades (kloakering),

kloak i U.F. mellem Gt. Kongens
og Vesterbrogade (ca. år 1928).

K. 167

(charme).

Vesterfælledvejs kloak.

(ml. Læssøsgade og Ny Carlsbergvej)

Se andet kort

K. 29

Vesterfælledvej og Lynskovgade.

Anlæg af hjælpeledning og kloak.

Se anden korr

K. 190

Vestergade.

Ordning af postindkørsel til nr. 18
i anledning af etablering af ensret-
set færdsel.

K. 193

Vester Lægade -

mellem Gammel Kongevej og
Kampmannsgade

N. 167

Vestmønstervejens nordlige gr.

K. 23⁷

Vestre kirkegård

Opmarksomheden henledes på sa-
gerne N. 56. Kirkegårde samt
N 61. Kjeldsgård m.m. Valbygårdsvej

Vestre kirkegårds

udvidelse mod vest samt de dertil beliggende arealer.

AB! N. 56 - Kirkegårds.

K. 61 (Kjeldsgård m.m. Valbygårds
vej)

Vestre Teglgade.

Omlægning af en 40 m lang stræk-
ning af gadekloakken.

K. 94³

Vestvolden.

De tidlige kort
for Vestvolden:
ten

Redegørelse for parken „Vestvoldens“ tilblivelse.

~~Kopie af det 34. Højspro Miljøminister i Kbhns Amt
hensættelse vedr. oprensning af fæstningshusene
ten, Vestvolden. A. 234~~

Vibekholmens anlag (overenskomst)

K. 13

Vigerslev Alle.

Omlegning af kloakken fra Gåsebaks
rendekloakken til Brødalsvej.

K. 119.

Kloakering af terrænet mellem
Vigerslev Slot, jernbanen og Gl. Kø-
gevej.

K. 85

Vigerslev Alle, Vestre Kirkegårds Alle

Avvanding af arealer ml. Vestre Kirkegård, Vigerslev Alle og Vestre Kirkegårds Alle. (Katt. nr. 19^a og 21^a Val. hf.)

K. 78

Vigerslev by.

Kloakanlæg for et areal mellem
Lykkebo skole og Vigerslev godssta-
tion.

K. 343

Vigerslev godsstation.

Spanding af sporvogn.

K. 23³

"Vigerslev Høvedforstad", "Nordre
Hanssted" og "Søndre Hanssted" m. m.

K. 62

Vigerslev jumpedistrict, P 55.

K. 249

Vigerslev godsstation, samt
bansareal vest herfor.

Vedr. forskellige kloakarbej

K. 23³

Vigerslevvej.

Kloak i den nye vej fra Vigerslev
Alle mod nord.

K. 139.

Vigerslevs underføring under vest
banen

Kidertidig afvanding af maduktop
landet m. m.

K. 23³

Vinterbekledning

A. 32 ⁸¹₋

Vinterforanstaltninger ved arbejdet,
udføres med tilskud af vefonden.

Min. for off. arb.'s cirkulæreskr. af 3/11 1966
med vedhæftet notat (overv. og aft. iag. Huset)
om at holde vejkontoret orienteret.

K. 65^I: Vefondsarbejdet m.v., Lovm. om tilskud

Vinterudlegg holdelse
(smøring)

L. 32-47-0

Virksomhedsregistreringer; labora-
toriets rapporter om vurdering af
spildevandsforholdene inden for afvands-
ningsområder.

(Se endvidere N. 369)?

D. 24/7-81 område 1-1-2

D. 13/11-81 -" 1-2-3

N. 369

~~N. 377~~

VISITKORT.

A. 32-28-1.

Vognmand.

Tilkaldelse af lastvogne ved oversnom
melseskalaskuffer o. l., lister over
vognmand.

K. 32 "Forsk. sager nr. 26."

Voldgift.

K. 106

VUJ - mestertimprer.

Periodiske meddelelser fra K.K.R.J.

N. 180

Markbøjslægter

Oversigt over budgetterede og afholdte
slægter for årene 1964/65, 1965/66 og 1966/67.

A. 65³: Rejuskab for bedag 18.

Verlöse.

K. 299

Vådovrådsregisterringj.

Rundskrivelse af 13/6 1980 fra
Hovedstadsrådet

N. 373

W W

Warburggade.

K. 17

Water Pollution Statement In
Copenhagen. By K. J. Lunn

Gamma Intl. J. of artikel i
Environmental Pollution Management.
Volume 4 No. 5 Sept/Oct 1974. By
K. J. Lunn, J. E. Gyon og P. Vermen-
en.

N. 104

(Charles)

Wernersvejs og Kongelundsvejs
anlæg efter Lovenskomiss.

K. 5

Wilders Plads

A. 107

Wilders Plads, pumpebidrag 1925-76

(tidl. den kgl. Grønlandske Handel)

A. 107

Vilhelmsdalsløbet.


Lersåen og Ulferslev Mose.


Se endvidere S. 352 Regnvanstøvsåen

K. 7 7 og 8

Wirespil, pämönteret lastbil

K. 436² : Andet materiale.





Ydelse

(i forb. med særlig arbejdsindsats)

K. 32

Ydre Ringgade i Källenthamn og
Frideriksberg.

Rapport af juni 1966 med bilag

Bibliotek nr. 487

Z

"Zephyrus" kloaker i Husum.

K. 154

AE

Agget

J A A - Prisen for 1980 betalt
Kampagnen om undsamlere af korn-
kvalifikate fra private husholdninger:
April / maj 1979

Skolekontoret modtog diplom og ag.

N. 26

Oldre korrespondance m. m.

Dambusaens bloakering.

K. 23 ^{1.}
~~2~~

Oldse korrespondance.

Sundbyernes afvandig, distrikt IV


K. 4'

Ændring af den københavnske floakplougning:

A. 49.

Finishing of gables

A. 95-



Opdelagelse af kloakker,
forrensaget af fabriksaffald.

K. 210

Præsund Lagers ang. G.

N. 104. Præsunds forretnings, vandundersøgelser m. m.

N. 274. Fremtidig ordning af udløb til Præsund

N. 308. Juerges og Præsund. Præsunds - vandkomiteen.

N. 330. Presundsbroen. (Skizze af
28/10 1958 til DSB vedr. rejseledningen
til Presundsbro).

N. 450. Forureningen af badevandet
ved Amagerstrand. (Charte).

N. 160. Badeanstalter og undersøgelser
af bade muligheder.

SE FLERE KORT OM EMNET

Presund's rensning.)

Fremtidig ordning af udløb. til
Presund.

K. 274.

Presundsbroen.

Kloakarbejder i forbindelse med
vejslulsløbet til Presundsbroen.

K. 330

Presunds forening fra kloak
udløbene Vandundersøger m m.

K. 104

Øresunds overenskomsten

Overenskomst af 5/4 1974 mellem Danmark og Sverige om beskyttelse af Øresund mod forurening.

Kopi af udenrigsministeriets bekendtgørelse af overenskomsten i nedenævnte sag.

N. 104

(Charter Fortskelligt)

Presundsraadkomiteen . Menge
og Presund.

308

Dresunds kommissionen

Korrespondens boknär?

(Sagen: Dresunds församling, vand:
undersöglser m.m.)

A. 104

Omnes fra Hulgårds Plads
til Ugevej

N. 252

H. L. Postdavejs hjälpeledning.

K. 58 (Belvederekanalen.)

H. C. Postalsworth's advancing

K 94²

Østamager

Overføring af spildevandet fra
Østamager til pumpest. ved
Kløvermarkvej.

K. 356

Lfl. Østensgård og Søndervang.

K. 38

"Ny Østensgård."

K. 214

Osterbrogade.

Den del af Osterbrogade, der
afvandes til Bryggervangens opland,
benævnes her Strandvejen. (Bryg-
gervangens og Strandvejens kloaksystemer.)

Kort 1

Psterbro station.

Spanding af et unambikuleret
Blasbaseal.

af Damm inddelelse findes ikke mere. 25/8-83
P.R.

K. 6 (9) ?

(Lagt i arkivet
men ikke fundet.
25/8-83 P.R.)

Jeg har ikke fundet anmærksom Psterbro station

Kem 2

Osterport station

Opførelse af bedriftsværmsbygning.

1958 ?

26 forsk.

Kort 3

Osterport station

Se kartotekskort med Osto Pind

"Ostervangs' vejanlæg i Sundbyøster

K. 4⁴

John Smag

Se kartalikkokom uds. Oslo Plads

Östere gasverk.

K. 437¹, östere distrikt

Isse kraft - varmeværk.

ved Kalkbrænderihavn's vestkaj.

(= Isse-mallemærket)

K. 6(9 denne inddeling findes ikke mere)

25/7-83 J.R.

Osttrigsgades overføring over regn-
vandsgrøften i Sundbyernes af-
vandingssdistrikt I.

K. 1¹

Abakken.

K. 37

Stjernevej m. fl.

Kloakanlæg på matr. nr. 1^l og
356 af Vanløse.

K. 129. g. K. 39.

Boulevarden.

Vensilbygwerk på den lukkede
Ladegårdsvej og den tidligere drik-
kevandsledning til Skt. Jørgens Sø

K. 45 4

Åbulevården.

Ledningskumme ligger under
Åbulevården ud for Kleinsgade.

K. 178²

"Adal's kloaker i Brönshög"

K. 103

Agerupvej

Omlægning af kloakken på
strækningen over Plegårdens vil-
laby's om side og fortsættelse af
ledn. ind om kommunens grund

K. 45¹, lokale kloakanlæg.

0
Plekistovej med oml. Serren.

K. 39

Alkistevvej, Grøndals Parkvej, Peter
Bangs Vej.

K. 276

Alholmsvej.

Uvikling af la Cours' b's og "Lø"
Holms' Svej- og kloakgæld til
kommunen.

K. 63

"^oAlzke["] ^oAlzkevej

K. 89

Andsvageforsorgens bebyggelse ved Islandsvej.
marts. 1775 og 1001 SV.

A.3

0
Aret Rundt

"Ingeniøren" nyårsudgave: "Det
nord" afleeskonstens bidrag er ar-
kival kronologisk blandt almindelig
korrespondance

A. 304

Årlig beretning.

Ekstra eksemplarer af de
lybte beretninger i særlig
sæsse på øverste lydte.

K. 80

Årlig fortegnelse over udførte
arbejder.

K. 65

Årsberetning. (slutningen rørens dir. beretn. og
Regnskab)

Eksemplarer af de
lydte beretninger i særlig
kasse fra øverste lydte

6
Svendingen, oversvømmelser.

K. 45 ⁶/_—

Änderungen, bygesant, mats. ni. 946 HU.

A. 45.